平面計画図 S=1:500

阿南市那賀川町　那賀川・平島　地区

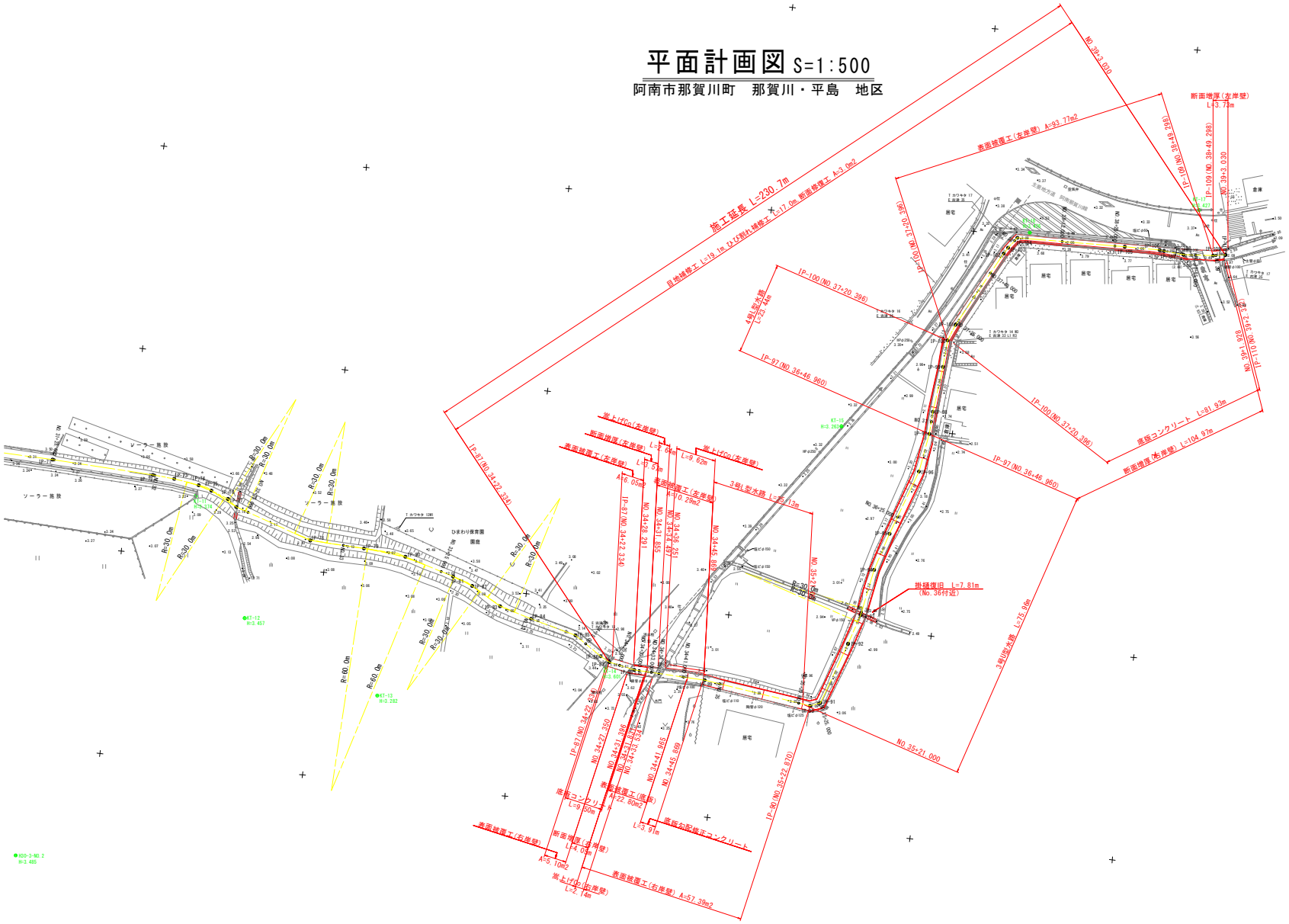

工事名	R2阿赫　国附　那賀川平島　用水路14工事		
路線名等	那賀川・平島　地区		
工事箇所	阿南市那賀川町		
図面名	平面計画図		
縮尺	1：500	図 面 番 号	1 ／ 65
会社名			
事業者名	徳島県南部総合県民局農林水産部＜阿南＞		

縦断計画図 H=1:500 V=1:100

凡　例

――――	右岸水路天端高（現況）
――――	左岸水路天端高（現況）
――――	水路底高（現況）

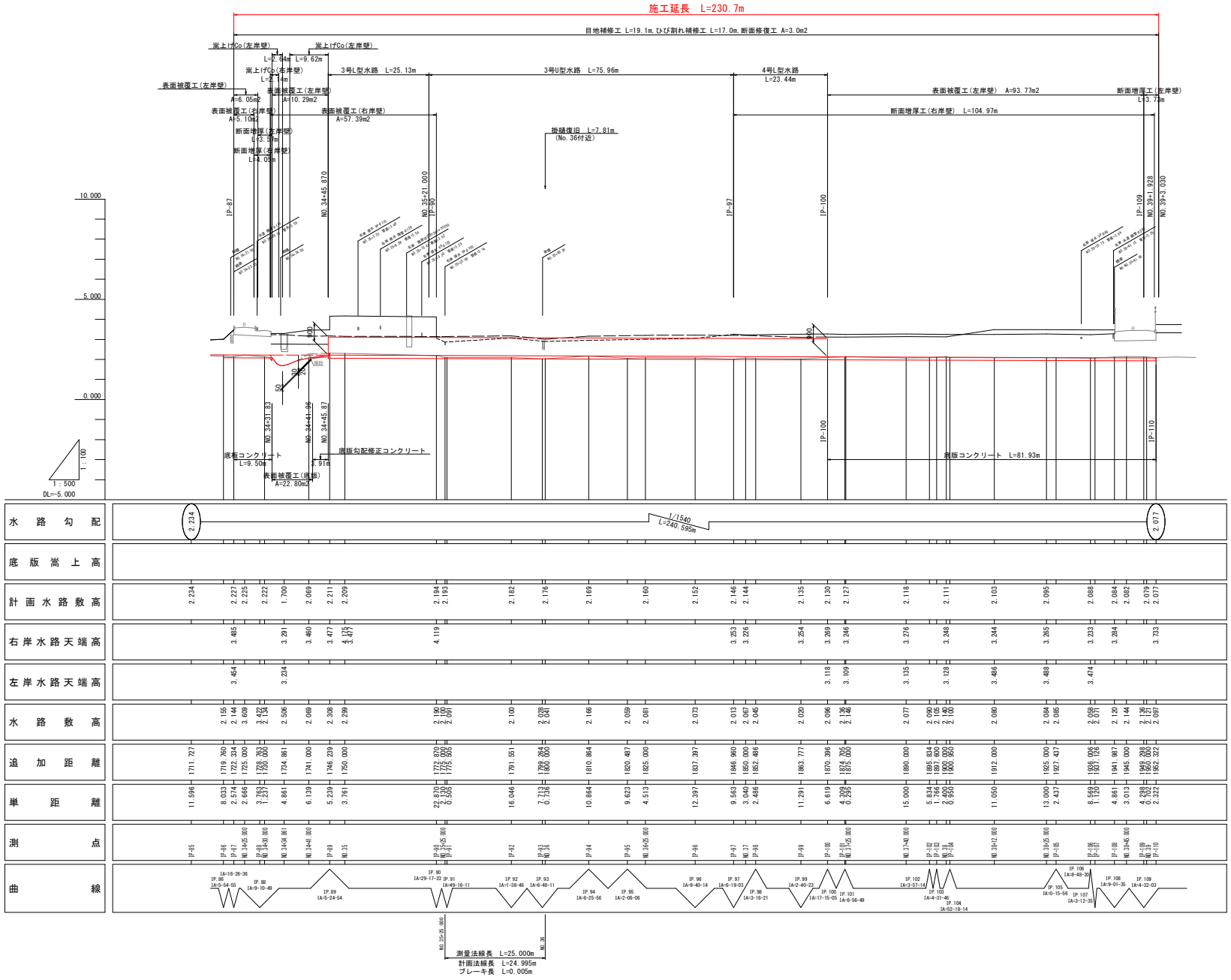

工事名	R2阿賀　国附　那賀川平島　用水路14工事		
路線名等	那賀川・平島　地区		
工事箇所	阿南市那賀川町		
図面名	縦断計画図		
縮尺	H=1:500 V=1:100	図 面 番 号	2 ／ 65
会社名			
事業者名	徳島県南部総合県民局農林水産部＜阿南＞		

標準断面図(1)　S=1:30

NO.34　付近

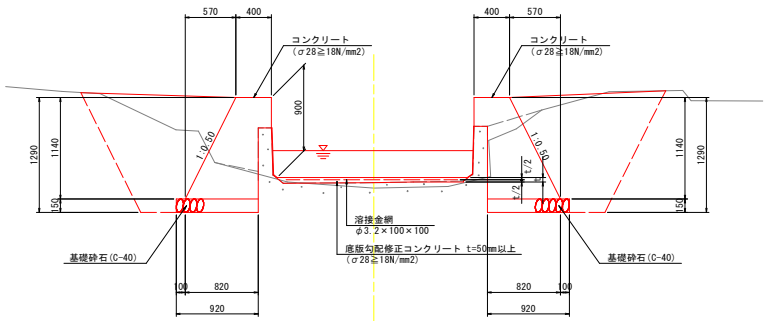

NO.35+25.0　付近

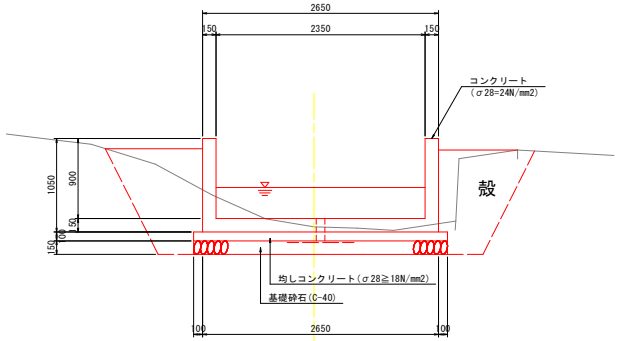

NO.35　付近

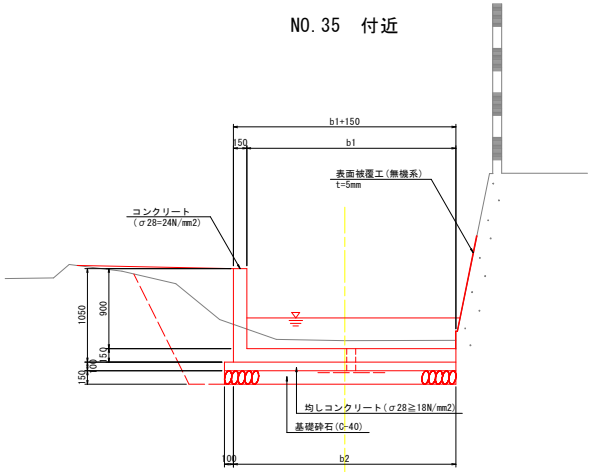

NO.37　付近

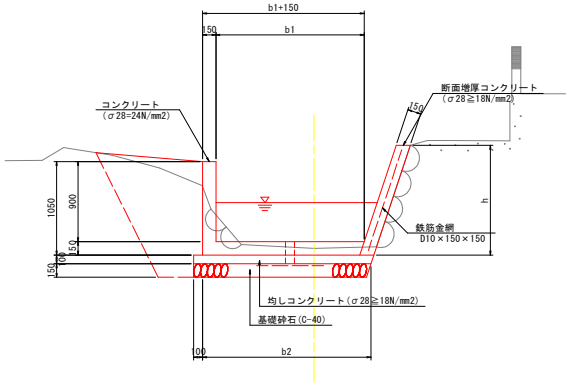

工事名	R2阿緑　国附　那賀川平島　用水路14工事		
路線名等	那賀川・平島　地区		
工事箇所	阿南市那賀川町		
図面名	標準断面図 (1)		
縮尺	1：30	図 面 番 号	3 ／ 65
会社名			
事業者名	徳島県南部総合県民局農林水産部＜阿南＞		

標準断面図(2)　S=1:30

NO.38+25.0　付近

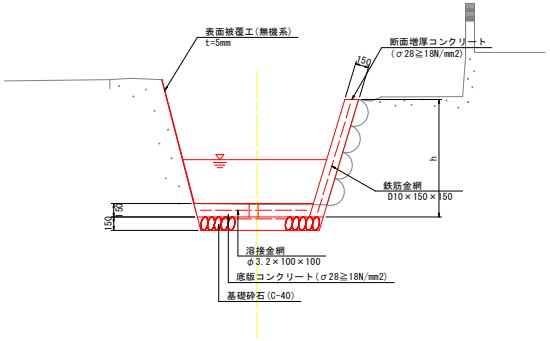

NO.39　付近

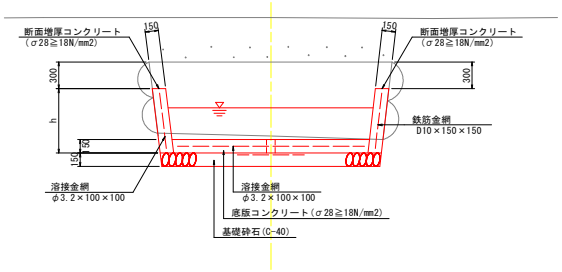

工事名	R2阿賀　国附　那賀川平島　用水路14工事		
路線名等	那賀川・平島　地区		
工事箇所	阿南市那賀川町		
図面名	標準断面図 (2)		
縮尺	1：30	図 面 番 号	4 ／ 65
会社名			
事業者名	徳島県南部総合県民局農林水産部＜阿南＞		

横断図(1)　S=1:100

NO.34+30.000

GH=2.134
FH=

断面増厚工

名　称	単位	左側壁	右側壁
増厚Co	m2	0.132	0.132
型　枠	m2	0.88	0.88
鉄筋金網	m	0.78	0.78

水路土工　NO.34+30.000

名　称	規　格	数　量
掘　削	土砂	0.6

断面数量

名　称	単位	左側壁	右側壁	底版
高圧洗浄工	m	—	—	—
表面被覆工	m	—	—	—
コンクリート	m2	—	—	0.29
溶接金網	m	—	—	1.85
基礎砕石	m	—	—	2.25
基面整正	m	—	—	2.25

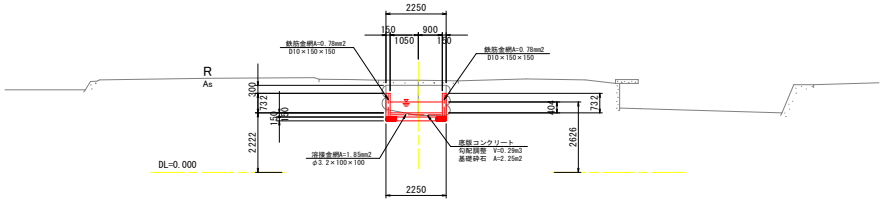

NO.34+34.861

GH=2.506
FH=

断面数量　NO.34+34.861

名　称	単位	左側壁	右側壁	底版
高圧洗浄工	m	0.98	2.39	2.22
表面被覆工	m	0.98	2.39	2.22

※”嵩上げコンクリート”関連は「嵩上げ詳細図」で計上

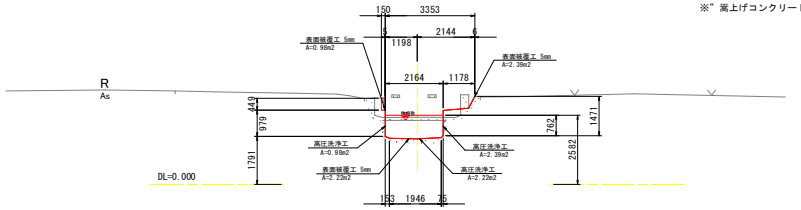

NO.34+25.000

GH=2.214
FH=

水路土工　NO.34+25.000

名　称	規　格	数　量
掘　削	土砂	0.6

断面数量

名　称	単位	左側壁	右側壁	底版
高圧洗浄工	m	1.00	1.00	—
表面被覆工	m	1.00	1.00	—
コンクリート	m2	—	—	0.33
溶接金網	m	—	—	2.08
基礎砕石	m	—	—	2.13
基面整正	m	—	—	2.11

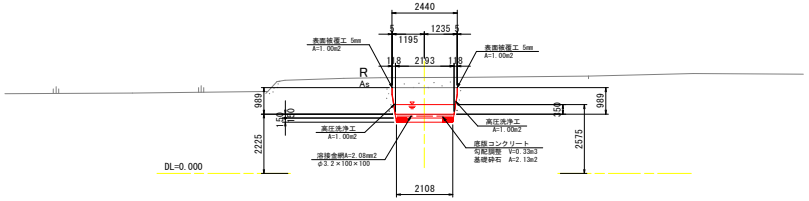

NO.34+33.000

GH=1.800
FH=

断面数量　NO.34+33.000

名　称	単位	左側壁	右側壁	底版
高圧洗浄工	m	0.85	0.91	2.24
表面被覆工	m	0.85	0.91	2.24

※”嵩上げコンクリート”は「嵩上げ詳細図」で計上

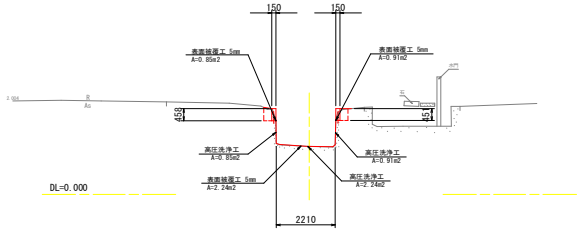

IP-87′ (NO.34+22.334′)

GH=2.144
FH=

水路土工　IP-87′ (NO.34+22.334′)

名　称	規　格	数　量
掘　削	土砂	0.5

断面数量

名　称	単位	左側壁	右側壁	底版
高圧洗浄工	m	1.07	1.06	—
表面被覆工	m	1.07	1.06	—
コンクリート	m2	—	—	0.34
溶接金網	m	—	—	2.16
基礎砕石	m	—	—	2.19
基面整正	m	—	—	2.16

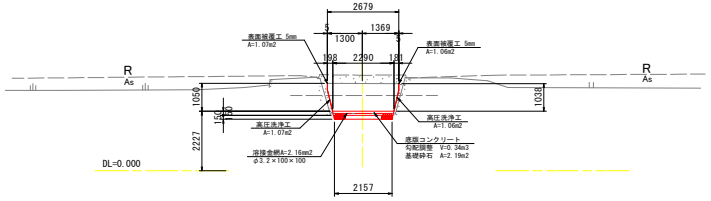

IP-87′ ～ NO.34+34.861

工事名	R2阿賀　国附　那賀川平島　用水路14工事		
路線名等	那賀川・平島　地区		
工事箇所	阿南市那賀川町		
図面名	横断図 (1)		
縮尺	1:100	図面番号	5 ／ 65
会社名			
事業者名	徳島県南部総合県民局農林水産部＜阿南＞		

横断図(2)　S=1:100

IP-89' (NO.34+46.239')

GH=2.308
FH=

断面数量

名　　称	単位	左側壁	右側壁	底版
高圧洗浄工	m	－	1.38	－
表面被覆工	m	－	1.38	－
コンクリート	m2	－	－	－
溶接金網	m	－	－	－
基礎砕石	m	－	－	－
基面整正	m	－	－	－

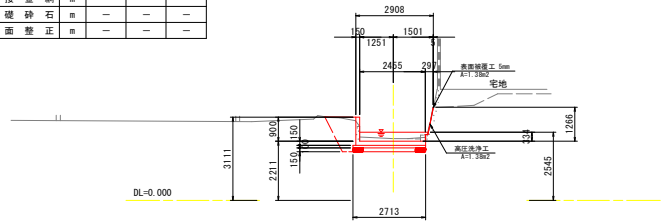

水路土工　IP-89' (NO.34+46.239')

名　　称	規　格	数　量
掘　削	土砂	－
盛　土	構造物周辺	0.0
	4.0m≦B	－
	2.5m≦B<4.0	－
	1.0m≦B<2.5m	－
	B<1.0m	0.0

排水工　作業土工

名　　称	規　格	数　量
床掘り	土砂	2.5
埋戻し	構造物周辺	0.6
	B<1.0m	0.4
荒仕上げ	土砂	1.5
基面整正	土砂	2.7

IP-89 (NO.34+46.239)

GH=2.308
FH=

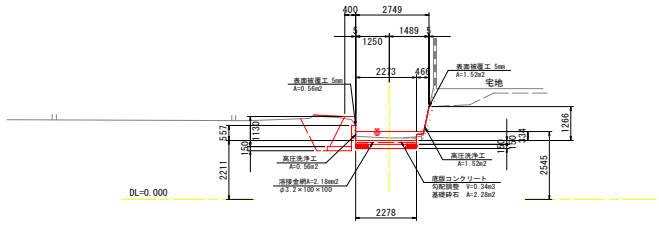

水路土工　IP-89 (NO.34+46.239)

名　　称	規　格	数　量
掘　削	土砂	1.0
盛　土	構造物周辺	－
	4.0m≦B	－
	2.5m≦B<4.0	－
	1.0m≦B<2.5m	－
	B<1.0m	－

断面数量

名　　称	単位	左側壁	右側壁	底版
高圧洗浄工	m	0.56	1.52	－
表面被覆工	m	0.56	1.52	－
コンクリート	m2	－	－	0.34
溶接金網	m	－	－	2.18
基礎砕石	m	－	－	2.28
基面整正	m	－	－	2.28

※"嵩上げコンクリート"関連は「嵩上げ詳細図」で計上

NO.34+41.000

GH=2.069
FH=

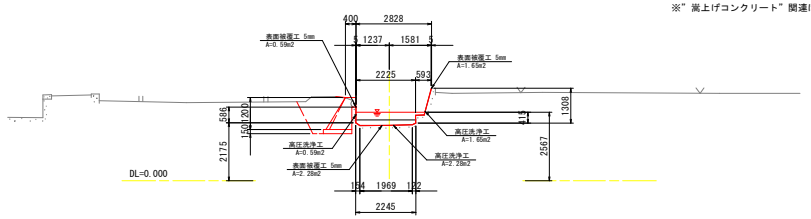

断面数量　NO.34+41.000

名　　称	単位	左側壁	右側壁	底版
高圧洗浄工	m	0.59	1.65	2.28
表面被覆工	m	0.59	1.65	2.28

※"嵩上げコンクリート"関連は「嵩上げ詳細図」で計上

NO.35+20.000

GH=2.282
FH=

断面数量

名　　称	単位	左側壁	右側壁	底版
高圧洗浄工	m	－	1.27	－
表面被覆工	m	－	1.27	－
コンクリート	m2	－	－	－
溶接金網	m	－	－	－
基礎砕石	m	－	－	－
基面整正	m	－	－	－

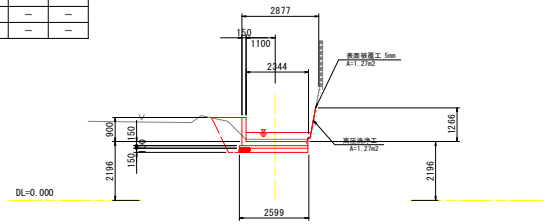

水路土工　NO.35+20.000

名　　称	規　格	数　量
掘　削	土砂	－
盛　土	構造物周辺	0.2
	4.0m≦B	－
	2.5m≦B<4.0	－
	1.0m≦B<2.5m	－
	B<1.0m	0.1

排水工　作業土工

名　　称	規　格	数　量
床掘り	土砂	2.0
埋戻し	構造物周辺	0.4
	B<1.0m	0.4
荒仕上げ	土砂	1.4
基面整正	土砂	2.6

NO.35

GH=2.299
FH=

断面数量

名　　称	単位	左側壁	右側壁	底版
高圧洗浄工	m	－	1.31	－
表面被覆工	m	－	1.31	－
コンクリート	m2	－	－	－
溶接金網	m	－	－	－
基礎砕石	m	－	－	－
基面整正	m	－	－	－

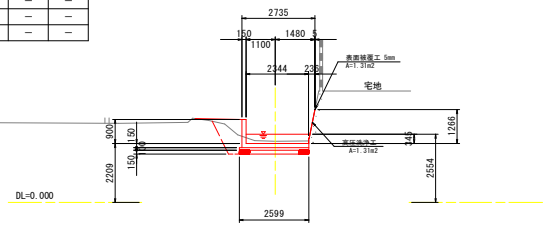

水路土工　NO.35

名　　称	規　格	数　量
掘　削	土砂	－
盛　土	構造物周辺	0.2
	4.0m≦B	－
	2.5m≦B<4.0	－
	1.0m≦B<2.5m	0.0
	B<1.0m	0.1

排水工　作業土工

名　　称	規　格	数　量
床掘り	土砂	2.0
埋戻し	構造物周辺	0.4
	B<1.0m	0.3
荒仕上げ	土砂	1.4
基面整正	土砂	2.6

※青：体積土砂
NO.34+41.000　～　NO.35+20.000

工事名	R2阿賀　国附　那賀川平島　用水路14工事		
路線名等	那賀川・平島　地区		
工事箇所	阿南市那賀川町		
図面名	横断図 (2)		
縮尺	1:100	図面番号	6 ／ 65
会社名			
事業者名	徳島県南部総合県民局農林水産部<阿南>		

横断図(3)　S=1:100

NO.35+25.000

GH=2.100
FH=

水路土工　NO.35+25.000

名　称	規　格	数　量
掘　削	土砂	—
盛　土	構造物周辺	0.6
	4.0m≦B	—
	2.5m≦B<4.0	—
	1.0m≦B<2.5m	—
	B<1.0m	0.1

排水工　作業土工

名　称	規　格	数　量
床掘り	土砂	2.2
埋戻し	構造物周辺	0.6
	B<1.0m	0.6
荒仕上げ	土砂	2.6
基面整正	土砂	2.9

撤去工

名　称	規　格	数　量
Co取壊し	無筋	0.3

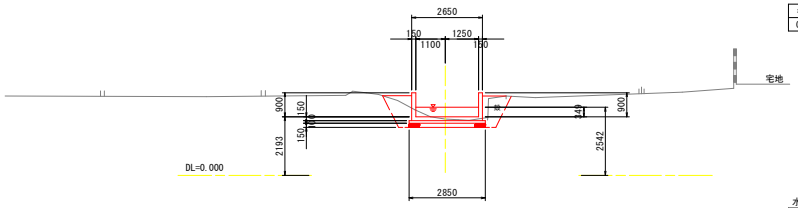

IP-90' (NO.35+22.870')

GH=2.190
FH=

水路土工　IP-90' (NO.35+22.870')

名　称	規　格	数　量
掘　削	土砂	—
盛　土	構造物周辺	0.3
	4.0m≦B	—
	2.5m≦B<4.0	—
	1.0m≦B<2.5m	—
	B<1.0m	0.1

排水工　作業土工

名　称	規　格	数　量
床掘り	土砂	2.4
埋戻し	構造物周辺	0.9
	B<1.0m	0.7
荒仕上げ	土砂	2.8
基面整正	土砂	2.9

撤去工

名　称	規　格	数　量
Co取壊し	無筋	0.5

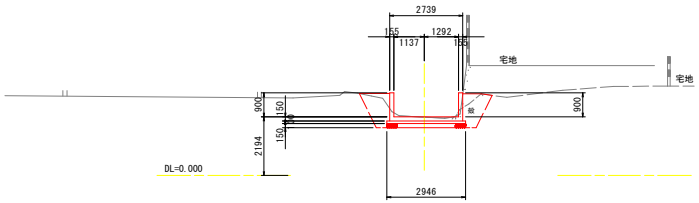

IP-90 (NO.35+22.870)

GH=2.190
FH=

水路土工　IP-90 (NO.35+22.870)

名　称	規　格	数　量
掘　削	土砂	—
盛　土	構造物周辺	0.2
	4.0m≦B	—
	2.5m≦B<4.0	—
	1.0m≦B<2.5m	—
	B<1.0m	0.1

排水工　作業土工

名　称	規　格	数　量
床掘り	土砂	2.0
埋戻し	構造物周辺	0.5
	B<1.0m	0.4
荒仕上げ	土砂	1.5
基面整正	土砂	2.7

断面数量

名　称	単位	左側壁	右側壁	底版
高圧洗浄工	m	—	1.28	—
表面被覆工	m	—	1.28	—
コンクリート	m2	—	—	—
溶接金網	m	—	—	—
基礎砕石	m	—	—	—
基面整正	m	—	—	—

撤去工

名　称	規　格	数　量
Co取壊し	無筋	—

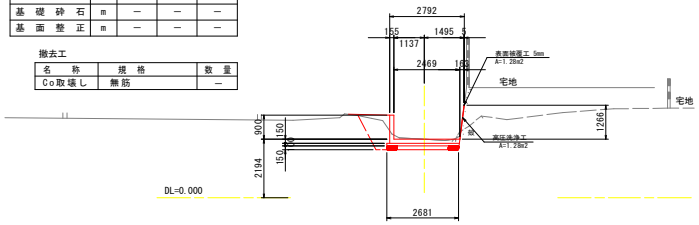

NO.36

GH=2.041
FH=

水路土工　NO.36

名　称	規　格	数　量
掘　削	土砂	—
盛　土	構造物周辺	—
	4.0m≦B	—
	2.5m≦B<4.0	—
	1.0m≦B<2.5m	—
	B<1.0m	—

排水工　作業土工

名　称	規　格	数　量
床掘り	土砂	2.5
埋戻し	構造物周辺	1.2
	B<1.0m	0.8
荒仕上げ	土砂	2.7
基面整正	土砂	2.9

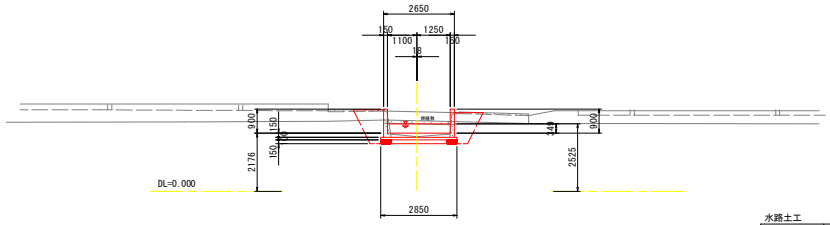

IP-92 (NO.35+41.551)

GH=2.100
FH=

水路土工　IP-92 (NO.35+41.551)

名　称	規　格	数　量
掘　削	土砂	—
盛　土	構造物周辺	0.3
	4.0m≦B	—
	2.5m≦B<4.0	—
	1.0m≦B<2.5m	—
	B<1.0m	0.1

排水工　作業土工

名　称	規　格	数　量
床掘り	土砂	2.9
埋戻し	構造物周辺	0.9
	B<1.0m	0.8
荒仕上げ	土砂	2.9
基面整正	土砂	2.9

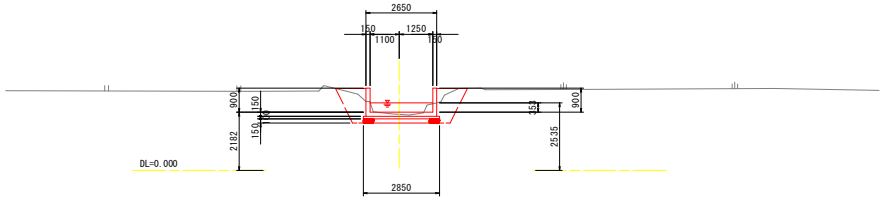

IP-90　～　NO.36

工事名	R2阿賀　国附　那賀川平島　用水路14工事		
路線名等	那賀川・平島　地区		
工事箇所	阿南市那賀川町		
図面名	横断図 (3)		
縮尺	1:100	図 面 番 号	7 ／ 65
会社名			
事業者名	徳島県南部総合県民局農林水産部<阿南>		

横断図(4)　S=1:100

IP-96 (NO.36+37.397)

GH=2.073
FH=

水路土工　IP-96 (NO.36+37.397)

名　称	規　格	数　量
掘　削	土砂	—
盛　土	構造物周辺	0.5
	4.0m≦B	—
	2.5m≦B<4.0	—
	1.0m≦B<2.5m	—
	B<1.0m	0.5

排水工　作業土工

名　称	規　格	数　量
床掘り	土砂	2.3
埋戻し	構造物周辺	0.7
	B<1.0m	0.5
荒仕上げ	土砂	1.6
基面整正	土砂	2.9

撤去工

名　称	規　格	数　量
Co取壊し	無筋	0.3

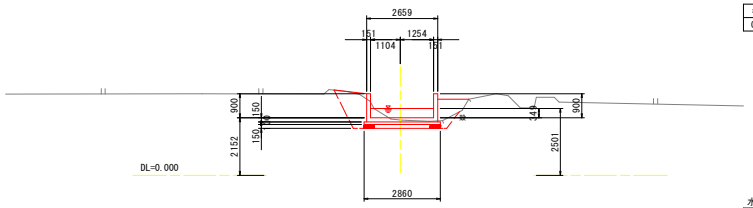

NO.36+25.000

GH=2.081
FH=

水路土工　NO.36+25.000

名　称	規　格	数　量
掘　削	土砂	—
盛　土	構造物周辺	0.6
	4.0m≦B	—
	2.5m≦B<4.0	—
	1.0m≦B<2.5m	—
	B<1.0m	0.1

排水工　作業土工

名　称	規　格	数　量
床掘り	土砂	2.7
埋戻し	構造物周辺	0.7
	B<1.0m	0.8
荒仕上げ	土砂	2.9
基面整正	土砂	2.9

撤去工

名　称	規　格	数　量
Co取壊し	無筋	0.2

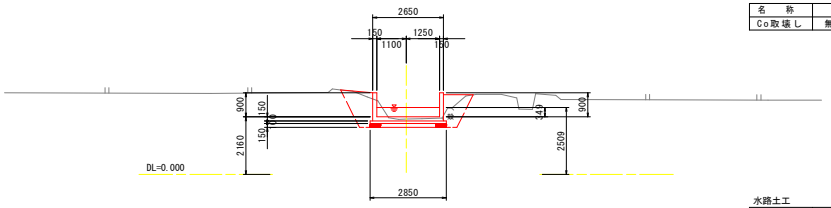

IP-94 (NO.36+10.864)

GH=2.166
FH=

水路土工　IP-94 (NO.36+10.864)

名　称	規　格	数　量
掘　削	土砂	—
盛　土	構造物周辺	0.1
	4.0m≦B	—
	2.5m≦B<4.0	—
	1.0m≦B<2.5m	—
	B<1.0m	0.0

排水工　作業土工

名　称	規　格	数　量
床掘り	土砂	3.1
埋戻し	構造物周辺	1.1
	B<1.0m	0.8
荒仕上げ	土砂	2.8
基面整正	土砂	2.9

撤去工

名　称	規　格	数　量
Co取壊し	無筋	0.2

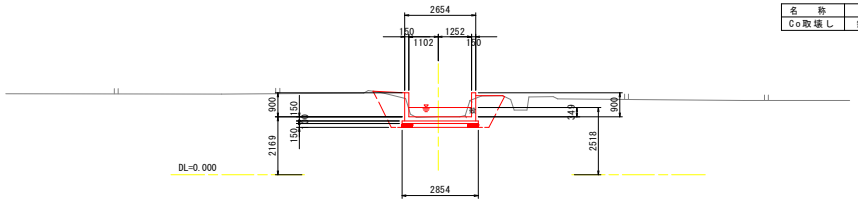

IP-97' (NO.36+46.960')

GH=2.013
FH=

水路土工　IP-97' (NO.36+46.960')

名　称	規　格	数　量
掘　削	土砂	—
盛　土	構造物周辺	0.1
	4.0m≦B	—
	2.5m≦B<4.0	—
	1.0m≦B<2.5m	—
	B<1.0m	0.0

断面増厚工

名　称	単位	左側壁	右側壁
増厚Co	m2	—	0.196
型　枠	m2	—	1.31
鉄筋金網	m	—	1.20

排水工　作業土工

名　称	規　格	数　量
床掘り	土砂	1.7
埋戻し	構造物周辺	0.5
	B<1.0m	0.4
荒仕上げ	土砂	1.5
基面整正	土砂	1.9

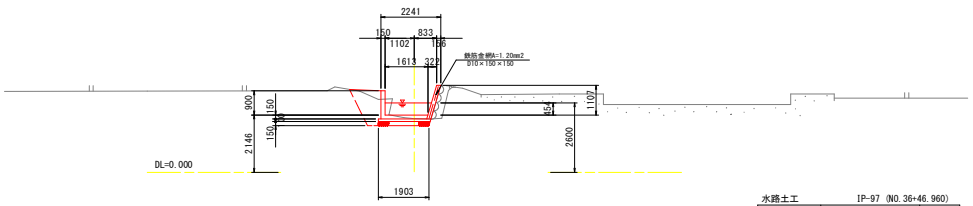

IP-97 (NO.36+46.960)

GH=2.013
FH=

水路土工　IP-97 (NO.36+46.960)

名　称	規　格	数　量
掘　削	土砂	—
盛　土	構造物周辺	0.4
	4.0m≦B	—
	2.5m≦B<4.0	—
	1.0m≦B<2.5m	—
	B<1.0m	0.0

排水工　作業土工

名　称	規　格	数　量
床掘り	土砂	2.7
埋戻し	構造物周辺	0.9
	B<1.0m	0.9
荒仕上げ	土砂	3.0
基面整正	土砂	2.4

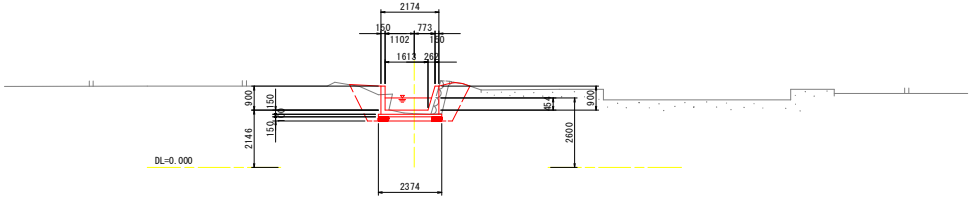

IP-94　～　IP-97'

工事名	R2阿賀　国附　那賀川平島　用水路14工事		
路線名等	那賀川・平島　地区		
工事箇所	阿南市那賀川町		
図面名	横断図 (4)		
縮尺	1:100	図 面 番 号	8 ／ 65
会社名			
事業者名	徳島県南部総合県民局農林水産部<阿南>		

横断図(5)　S=1:100

IP-100 (NO.37+20.396)

GH=2.096
FH=

水路土工　IP-100 (NO.37+20.396)

名　称	規　格	数　量
掘　削	土砂	—
盛　土	構造物周辺	0.1
	4.0m≦B	—
	2.5m≦B<4.0	—
	1.0m≦B<2.5m	—
	B<1.0m	0.0

排水工　作業土工

名　称	規　格	数　量
床掘り	土砂	1.8
埋戻し	構造物周辺	0.6
	B<1.0m	0.4
荒仕上げ	土砂	1.5
基面整正	土砂	2.0

断面増厚工

名　称	単位	左側壁	右側壁
増厚Co	m2	—	0.203
型　枠	m2	—	1.35
鉄筋金網	m	—	1.25

撤去工

名　称	規　格	数　量
空石積み取壊し	控え30cm程度	0.4

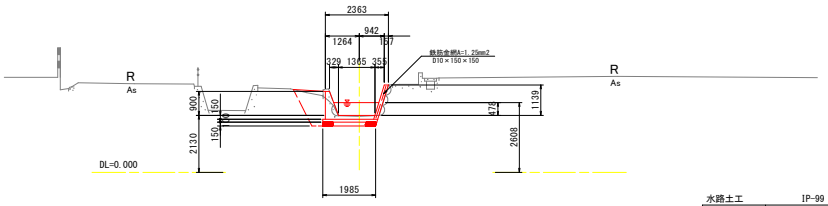

NO.37+25.000

GH=2.146
FH=

水路土工　NO.37+25.000

名　称	規　格	数　量
掘　削	土砂	0.5

断面増厚工

名　称	単位	左側壁	右側壁
増厚Co	m2	—	0.198
型　枠	m2	—	1.32
鉄筋金網	m	—	1.22

断面数量

名　称	単位	左側壁	右側壁	底版
高圧洗浄工	m	1.05	—	—
表面被覆工	m	1.05	—	—
コンクリート	m2	—	—	0.22
溶接金網	m	—	—	1.35
基礎砕石	m	—	—	1.51
基面整正	m	—	—	1.46

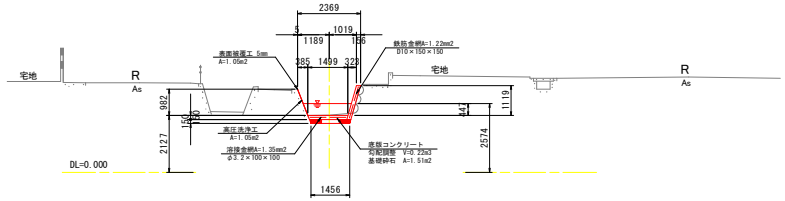

IP-99 (NO.37+13.777)

GH=2.020
FH=

水路土工　IP-99 (NO.37+13.777)

名　称	規　格	数　量
掘　削	土砂	—
盛　土	構造物周辺	0.1
	4.0m≦B	—
	2.5m≦B<4.0	—
	1.0m≦B<2.5m	—
	B<1.0m	0.0

排水工　作業土工

名　称	規　格	数　量
床掘り	土砂	1.6
埋戻し	構造物周辺	0.6
	B<1.0m	0.4
荒仕上げ	土砂	1.5
基面整正	土砂	1.8

断面増厚工

名　称	単位	左側壁	右側壁
増厚Co	m2	—	0.201
型　枠	m2	—	1.34
鉄筋金網	m	—	1.23

撤去工

名　称	規　格	数　量
空石積み取壊し	控え30cm程度	0.8

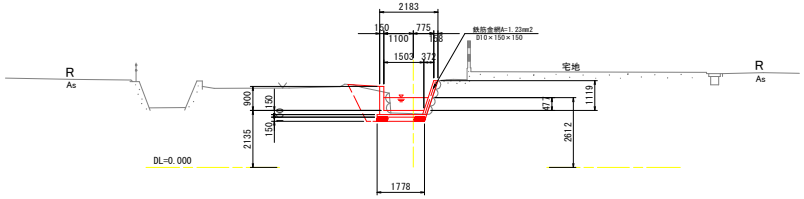

IP-100' (NO.37+20.396')

GH=2.096
FH=

水路土工　IP-100' (NO.37+20.396')

名　称	規　格	数　量
掘　削	土砂	0.4

断面増厚工

名　称	単位	左側壁	右側壁
増厚Co	m2	—	0.203
型　枠	m2	—	1.35
鉄筋金網	m	—	1.25

断面数量

名　称	単位	左側壁	右側壁	底版
高圧洗浄工	m	1.05	—	—
表面被覆工	m	1.05	—	—
コンクリート	m2	—	—	0.20
溶接金網	m	—	—	1.21
基礎砕石	m	—	—	1.38
基面整正	m	—	—	1.32

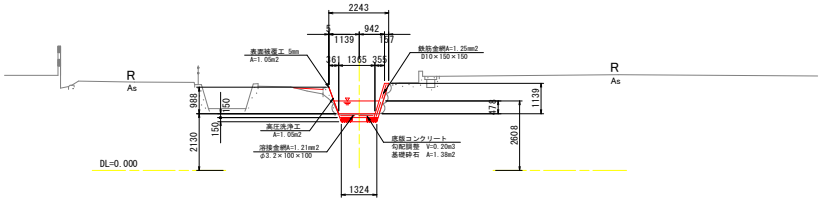

NO.37

GH=2.067
FH=

水路土工　NO.37

名　称	規　格	数　量
掘　削	土砂	—
盛　土	構造物周辺	0.1
	4.0m≦B	—
	2.5m≦B<4.0	—
	1.0m≦B<2.5m	—
	B<1.0m	0.0

排水工　作業土工

名　称	規　格	数　量
床掘り	土砂	1.6
埋戻し	構造物周辺	0.5
	B<1.0m	0.4
荒仕上げ	土砂	1.6
基面整正	土砂	1.9

断面増厚工

名　称	単位	左側壁	右側壁
増厚Co	m2	—	0.195
型　枠	m2	—	1.30
鉄筋金網	m	—	1.19

撤去工

名　称	規　格	数　量
空石積み取壊し	控え30cm程度	0.5

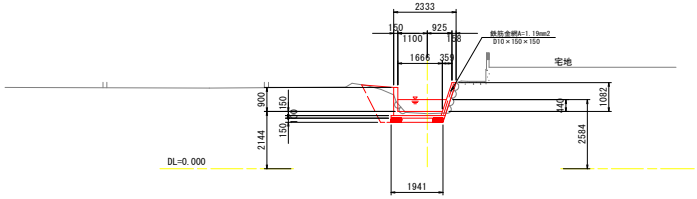

NO.37　～　NO.37+25.000

工事名	R2阿賀　国附　那賀川平島　用水路14工事		
路線名等	那賀川・平島　地区		
工事箇所	阿南市那賀川町		
図面名	横断図 (5)		
縮尺	1:100	図 面 番 号	9 ／ 65
会社名			
事業者名	徳島県南部総合県民局農林水産部<阿南>		

横断図(6)　S=1:100

NO.38+12.000

GH=2.080
FH=

水路土工　NO.38+12.000

名　称	規　格	数　量
掘　削	土砂	0.4

断面数量

名　称	単位	左側壁	右側壁	底版
高圧洗浄工	m	1.42	—	—
表面被覆工	m	1.42	—	—
コンクリート	m2	—	—	0.19
溶接金網	m	—	—	1.16
基礎砕石	m	—	—	1.34
基面整正	m	—	—	1.30

断面増厚工

名　称	単位	左側壁	右側壁
増厚Co	m2	—	0.203
型　枠	m2	—	1.35
鉄筋金網	m	—	1.25

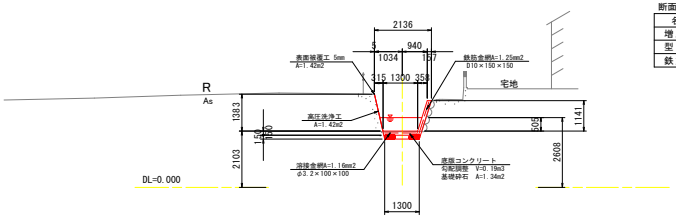

IP-106 (NO.38+36.006)

GH=2.058
FH=

水路土工　IP-106 (NO.38+36.006)

名　称	規　格	数　量
掘　削	土砂	0.4

断面数量

名　称	単位	左側壁	右側壁	底版
高圧洗浄工	m	1.45	—	—
表面被覆工	m	1.45	—	—
コンクリート	m2	—	—	0.21
溶接金網	m	—	—	1.26
基礎砕石	m	—	—	1.41
基面整正	m	—	—	1.34

断面増厚工

名　称	単位	左側壁	右側壁
増厚Co	m2	—	0.210
型　枠	m2	—	1.40
鉄筋金網	m	—	1.29

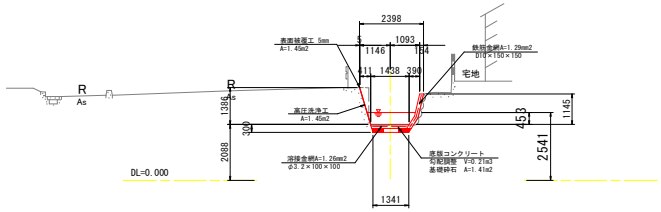

NO.38

GH=2.140
FH=

水路土工　NO.38

名　称	規　格	数　量
掘　削	土砂	0.4

断面数量

名　称	単位	左側壁	右側壁	底版
高圧洗浄工	m	1.06	—	—
表面被覆工	m	1.06	—	—
コンクリート	m2	—	—	0.17
溶接金網	m	—	—	1.03
基礎砕石	m	—	—	1.24
基面整正	m	—	—	1.22

断面増厚工

名　称	単位	左側壁	右側壁
増厚Co	m2	—	0.224
型　枠	m2	—	1.50
鉄筋金網	m	—	1.37

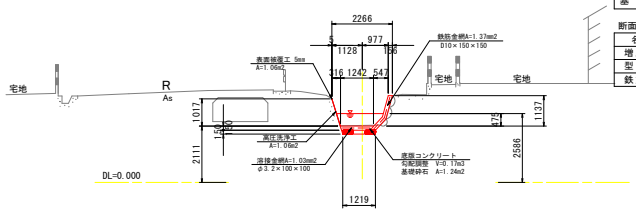

NO.38+25.000

GH=2.084
FH=

水路土工　NO.38+25.000

名　称	規　格	数　量
掘　削	土砂	0.4

断面数量

名　称	単位	左側壁	右側壁	底版
高圧洗浄工	m	1.44	—	—
表面被覆工	m	1.44	—	—
コンクリート	m2	—	—	0.20
溶接金網	m	—	—	1.20
基礎砕石	m	—	—	1.37
基面整正	m	—	—	1.33

断面増厚工

名　称	単位	左側壁	右側壁
増厚Co	m2	—	0.207
型　枠	m2	—	1.38
鉄筋金網	m	—	1.27

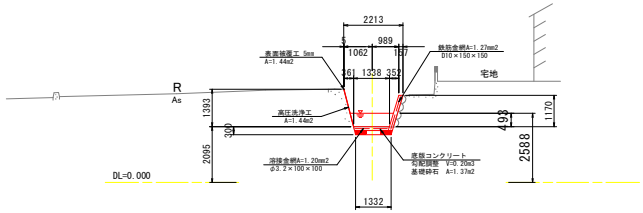

NO.37+40.000

GH=2.077
FH=

水路土工　NO.37+40.000

名　称	規　格	数　量
掘　削	土砂	0.4

断面数量

名　称	単位	左側壁	右側壁	底版
高圧洗浄工	m	1.08	—	—
表面被覆工	m	1.08	—	—
コンクリート	m2	—	—	0.22
溶接金網	m	—	—	1.33
基礎砕石	m	—	—	1.50
基面整正	m	—	—	1.45

断面増厚工

名　称	単位	左側壁	右側壁
増厚Co	m2	—	0.202
型　枠	m2	—	1.35
鉄筋金網	m	—	1.25

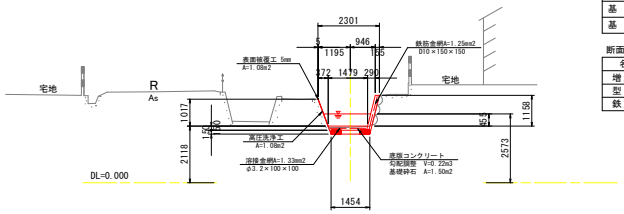

NO.37+40.000　～　IP-106

工事名	R2阿賀　国附　那賀川平島　用水路14工事		
路線名等	那賀川・平島　地区		
工事箇所	阿南市那賀川町		
図面名	横断図 (6)		
縮尺	1:100	図 面 番 号	10 ／ 65
会社名			
事業者名	徳島県南部総合県民局農林水産部＜阿南＞		

横断図(7)　S=1:100

NO.38+45.000

GH=2.144
FH=

断面増厚工

名　称	単位	左側壁	右側壁
増厚Co	m2	—	0.105
型　枠	m2	—	0.70
鉄筋金網	m	—	0.60

水路土工　NO.38+45.000

名　称	規　格	数　量
掘　削	土砂	0.8

断面数量

名　称	単位	左側壁	右側壁	底版
高圧洗浄工	m	0.85	—	—
表面被覆工	m	0.85	—	—
コンクリート	m2	—	—	0.35
溶接金網	m	—	—	2.25
基礎砕石	m	—	—	2.50
基面整正	m	—	—	2.50

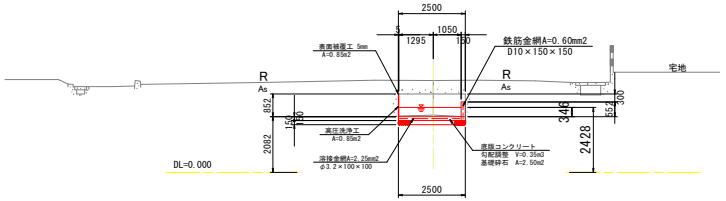

IP-110(EP)　(NO.39+2.322)

GH=2.097
FH=

断面増厚工

名　称	単位	左側壁	右側壁
増厚Co	m2	0.114	0.161
型　枠	m2	0.76	1.08
鉄筋金網	m	0.66	0.97

水路土工　IP-110 (NO.39+2.322)

名　称	規　格	数　量
掘　削	土砂	0.8

断面数量

名　称	単位	左側壁	右側壁	底版
高圧洗浄工	m	—	—	—
表面被覆工	m	—	—	—
コンクリート	m2	—	—	0.31
溶接金網	m	—	—	1.96
基礎砕石	m	—	—	2.32
基面整正	m	—	—	2.30

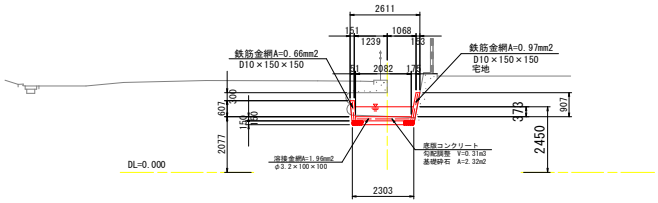

IP-108 (NO.38+41.987)

GH=2.120
FH=

断面増厚工

名　称	単位	左側壁	右側壁
増厚Co	m2	—	0.210
型　枠	m2	—	1.40
鉄筋金網	m	—	1.29

水路土工　IP-108 (NO.38+41.987)

名　称	規　格	数　量
掘　削	土砂	0.8

断面数量

名　称	単位	左側壁	右側壁	底版
高圧洗浄工	m	0.85	—	—
表面被覆工	m	0.85	—	—
コンクリート	m2	—	—	0.32
溶接金網	m	—	—	2.01
基礎砕石	m	—	—	2.21
基面整正	m	—	—	2.18

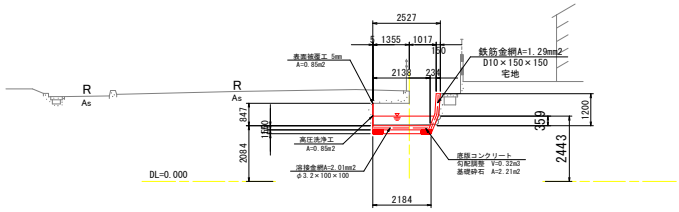

NO.39

GH=2.121
FH=

断面増厚工

名　称	単位	左側壁	右側壁
増厚Co	m2	0.109	0.109
型　枠	m2	0.73	0.73
鉄筋金網	m	0.63	0.63

水路土工　NO.39

名　称	規　格	数　量
掘　削	土砂	0.9

断面数量

名　称	単位	左側壁	右側壁	底版
高圧洗浄工	m	—	—	—
表面被覆工	m	—	—	—
コンクリート	m2	—	—	0.33
溶接金網	m	—	—	2.10
基礎砕石	m	—	—	2.47
基面整正	m	—	—	2.45

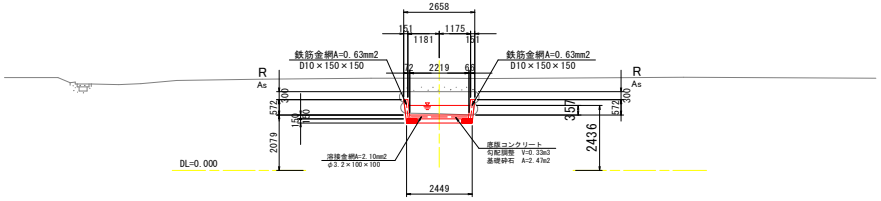

IP-106'　(NO.38+36.006')

GH=2.058
FH=

断面増厚工

名　称	単位	左側壁	右側壁
増厚Co	m2	—	0.210
型　枠	m2	—	1.40
鉄筋金網	m	—	1.29

水路土工　IP-106' (NO.38+36.006')

名　称	規　格	数　量
掘　削	土砂	0.4

断面数量

名　称	単位	左側壁	右側壁	底版
高圧洗浄工	m	1.38	—	—
表面被覆工	m	1.38	—	—
コンクリート	m2	—	—	0.21
溶接金網	m	—	—	1.26
基礎砕石	m	—	—	1.41
基面整正	m	—	—	1.33

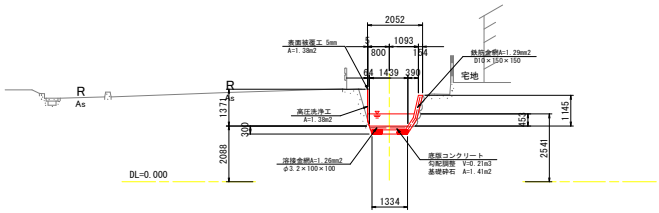

IP-106'　～　IP-110

工事名	R2阿賀　国附　那賀川平島　用水路14工事		
路線名等	那賀川・平島　地区		
工事箇所	阿南市那賀川町		
図面名	横断図 (7)		
縮尺	1:100	図 面 番 号	11 ／ 65
会社名			
事業者名	徳島県南部総合県民局農林水産部＜阿南＞		

3-1号U型水路工構造図 S=1:30

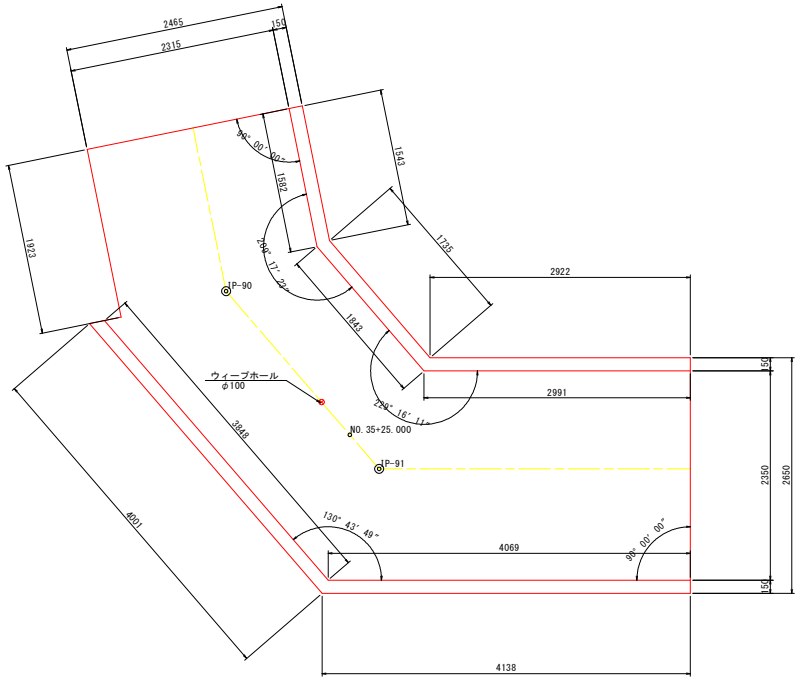

標準断面図

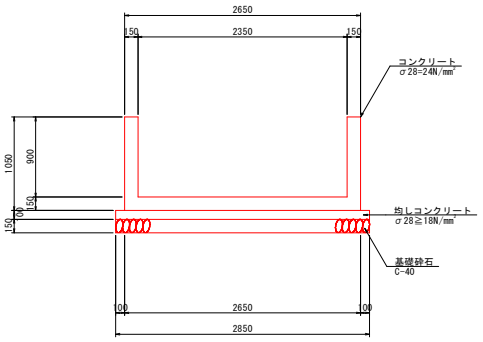

目地部詳細図

S=1/5

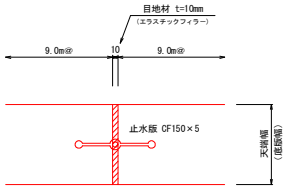

断面図(NO.35+20.0)

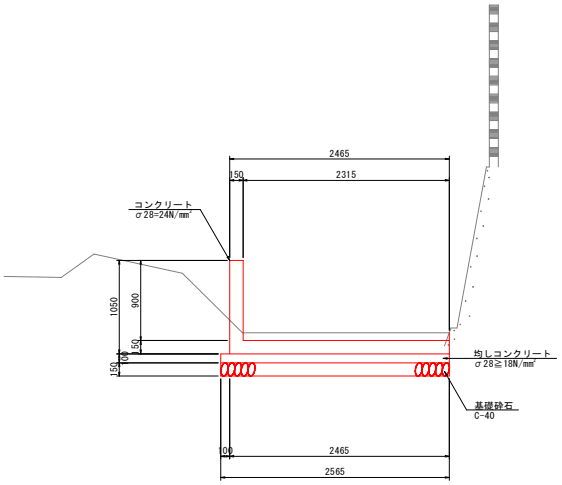

位置図 S=1:500

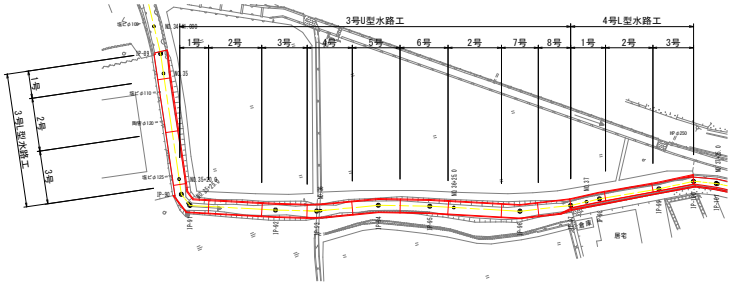

工事名	R2阿緑　国附　那賀川平島　用水路14工事		
路線名等	那賀川・平島　地区		
工事箇所	阿南市那賀川町		
図面名	3-1号U型水路工構造図		
縮尺	図示	図 面 番 号	12 ／ 65
会社名			
事業者名	徳島県南部総合県民局農林水産部＜阿南＞		

３－１号Ｕ型水路工配筋図（１）　　Ｓ＝１：３０

Ａ－Ａ

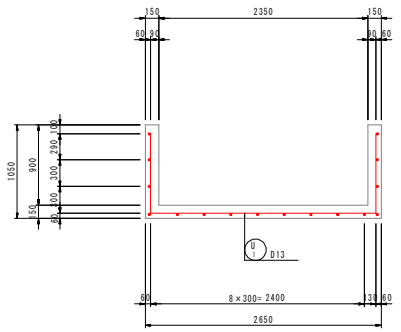

Ｂ－Ｂ

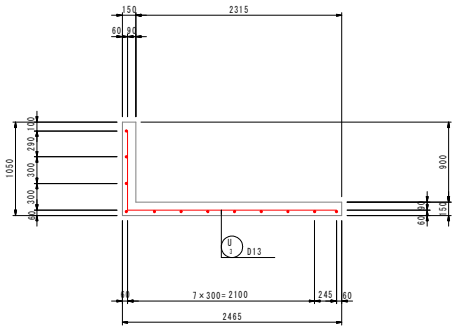

底　版

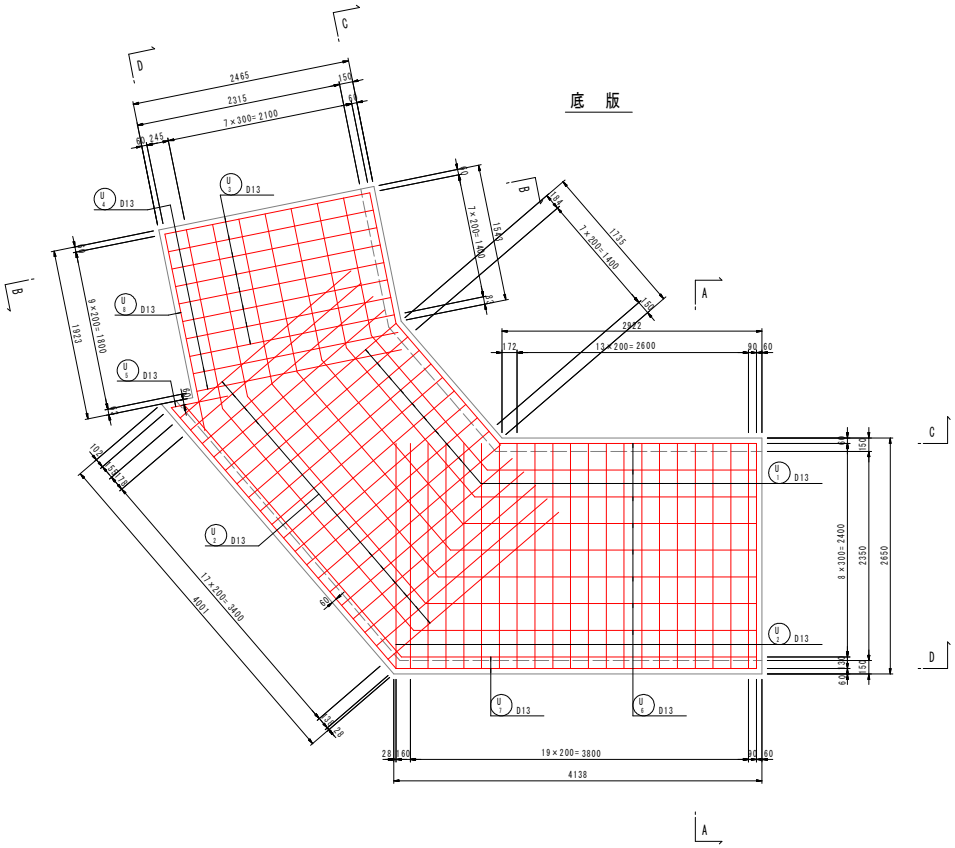

工事名	R2阿緋　国附　那賀川平島　用水路14工事		
路線名等	那賀川・平島　地区		
工事箇所	阿南市那賀川町		
図面名	3-1号U型水路工配筋図（1）		
縮尺	1：30	図面番号	13 ／ 65
会社名			
事業者名	徳島県南部総合県民局農林水産部＜阿南＞		

3－1号U型水路工配筋図（2）　S＝1：30

C－C

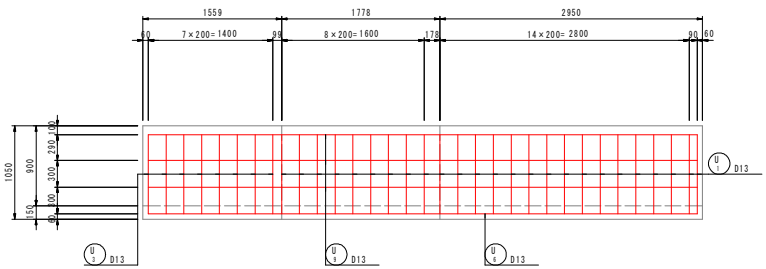

D－D

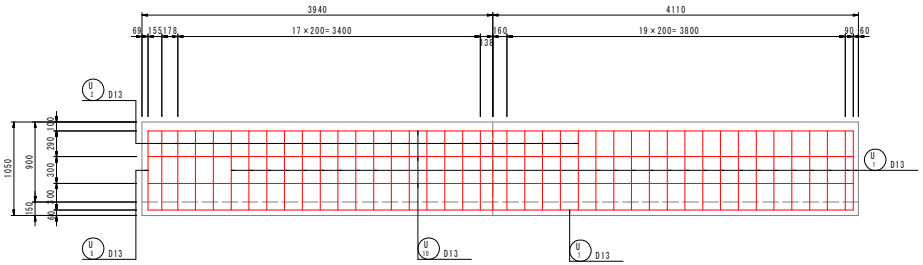

U 1 25-D13 × 4280

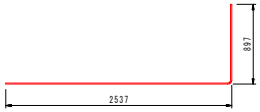

U 2 16-D13 × 3410

U 3 8-D13 × 3220

U 4 2-D13 × 2350

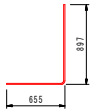

U 5 1-D13 × 1530

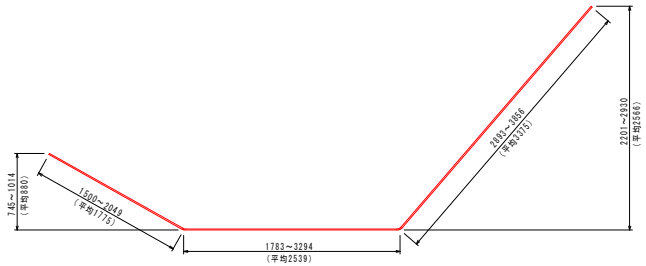

U 6 8-D13 × 7680

U 8 1-D13 × 2260

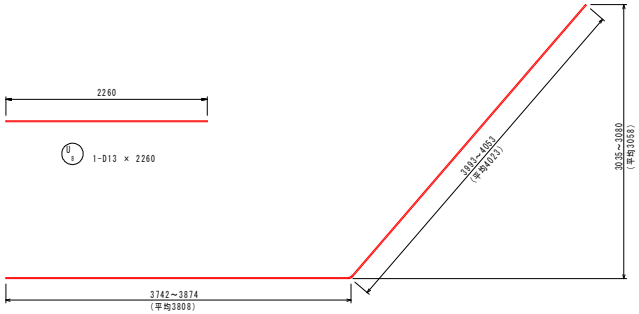

U 7 2-D13 × 7830

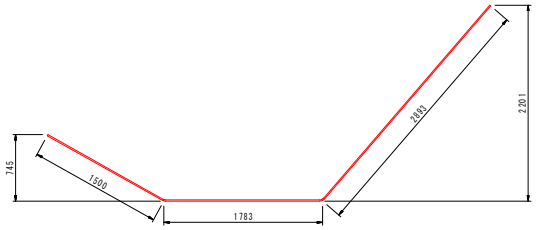

U 9 3-D13 × 6170

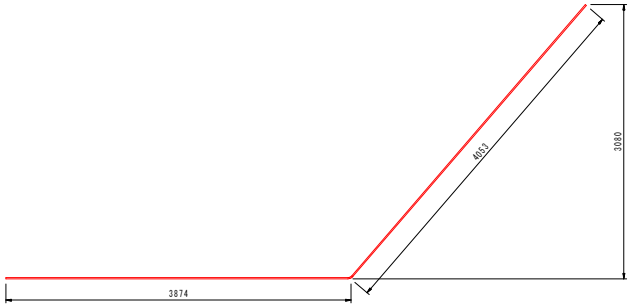

U 10 3-D13 × 7920

鉄筋質量表

符号	径	長さ (mm)	本数	単位質量 (kg/m)	1本当質量 (kg)	質量 (kg)	摘要
U 1	D13	4280	25	0.995	4.26	107	
2	〃	3410	16	〃	3.39	54	
3	〃	3220	8	〃	3.20	26	
4	〃	2350	2	〃	2.34	5	
5	〃	1530	1	〃	1.52	2	
6	〃	7680	8	〃	7.64	61	
7	〃	7830	2	〃	7.79	16	
8	〃	2260	1	〃	2.25	2	
9	〃	6170	3	〃	6.14	18	
10	〃	7920	3	〃	7.88	24	
SD345		D13		315 kg			
合計				315			

工事名	R2阿賀　国附　那賀川平島　用水路14工事		
路線名等	那賀川・平島　地区		
工事箇所	阿南市那賀川町		
図面名	3-1号U型水路工配筋図（2）		
縮尺	1：30	図面番号	14 ／ 65
会社名			
事業者名	徳島県南部総合県民局農林水産部＜阿南＞		

3-2号U型水路工構造図 S=1:30

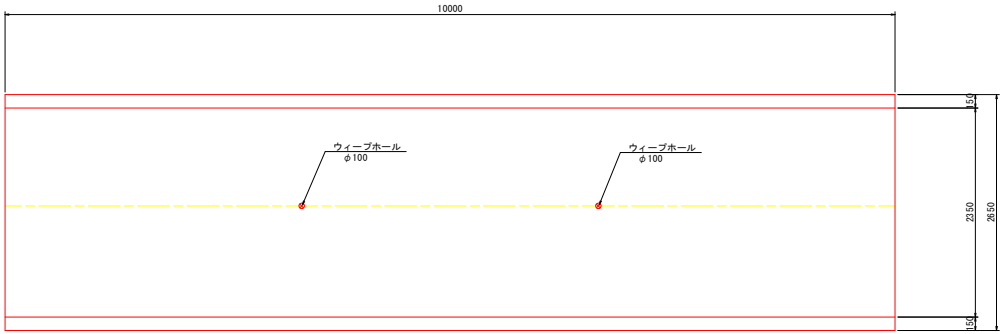

標準断面図

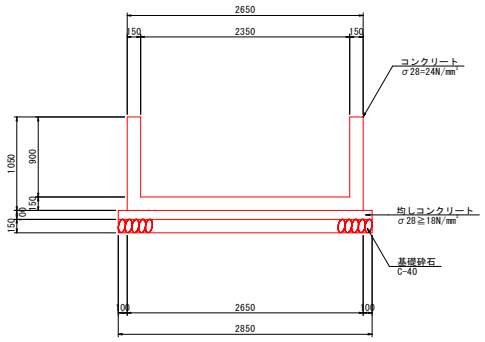

目地部詳細図

S=1/5

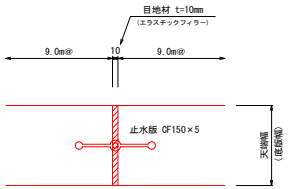

位置図 S=1:500

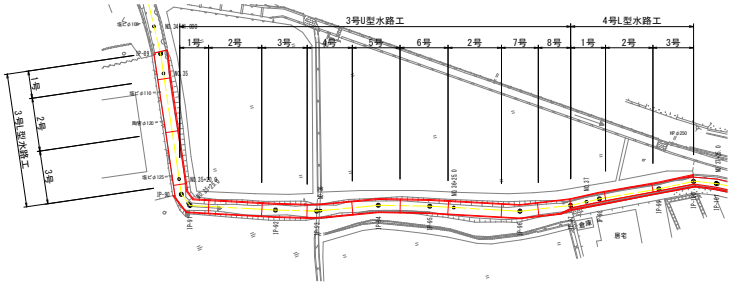

工事名	R2阿賀　国附　那賀川平島　用水路14工事		
路線名等	那賀川・平島　地区		
工事箇所	阿南市那賀川町		
図面名	3-2号U型水路工構造図		
縮尺	図示	図 面 番 号	15 ／ 65
会社名			
事業者名	徳島県南部総合県民局農林水産部＜阿南＞		

３－２号Ｕ型水路工配筋図　　Ｓ＝１：３０

断面図

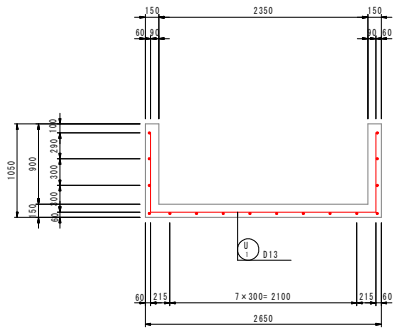

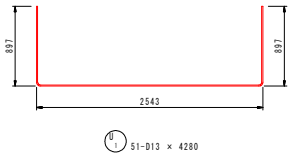

側　壁

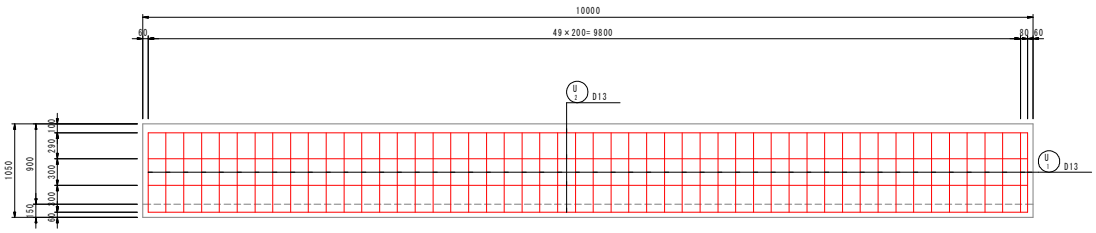

底　版

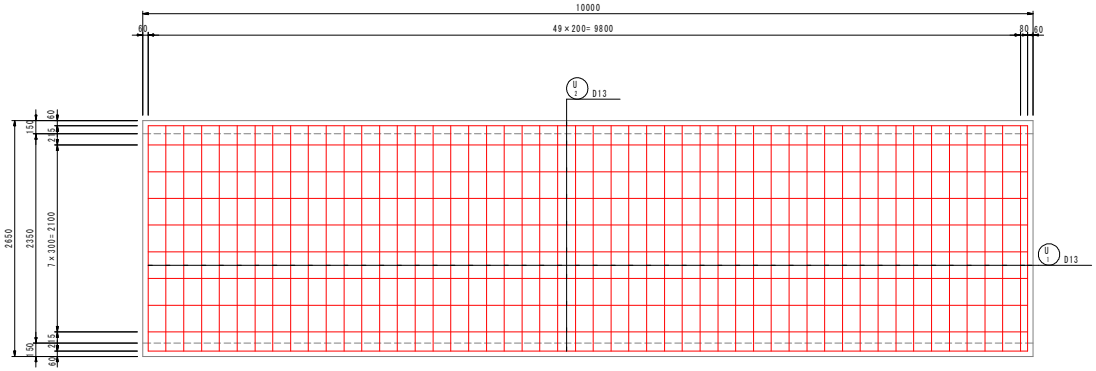



鉄筋質量表

符号	径	長　さ (mm)	本数	単位質量 (kg/m)	1本当質量 (kg)	質　量 (kg)	摘　要
U　1	D13	4280	51	0.995	4.26	217	⊔
2	〃	9880	16	〃	9.83	157	———
SD345		D13	———		374	kg	
		合計	———		374		

工事名	R2阿賀　国附　那賀川平島　用水路14工事		
路線名等	那賀川・平島　地区		
工事箇所	阿南市那賀川町		
図面名	3-2号U型水路工配筋図		
縮尺	1：30	図 面 番 号	16 ／ 65
会社名			
事業者名	徳島県南部総合県民局農林水産部＜阿南＞		

3-3号U型水路工構造図 S=1:30

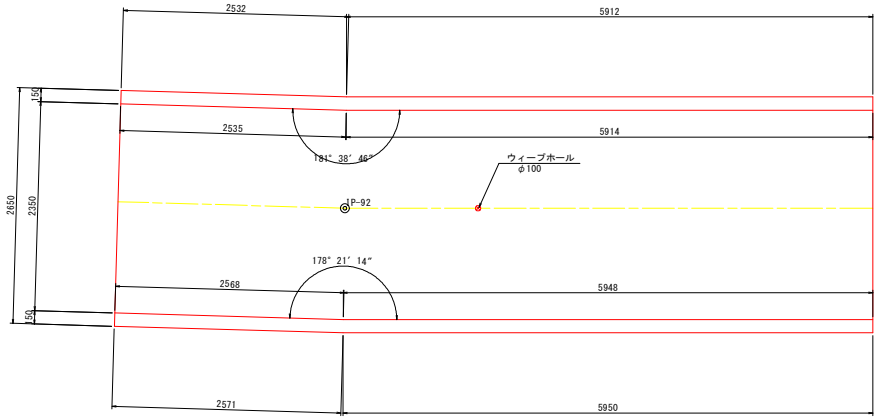

標準断面図

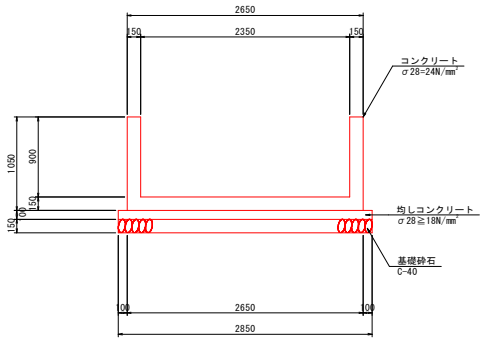

目地部詳細図

S=1/5

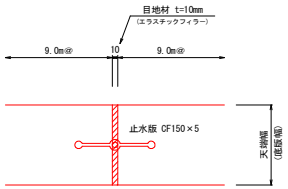

位置図 S=1:500

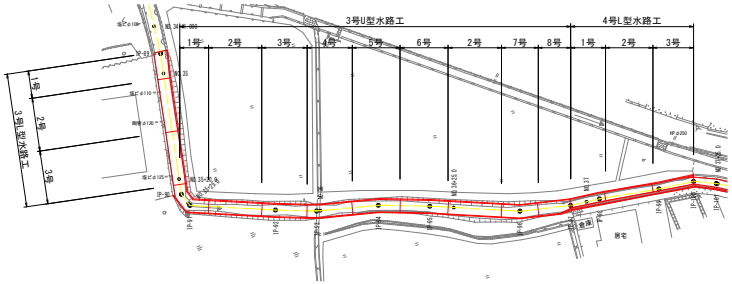

工事名	R2阿賀　国附　那賀川平島　用水路14工事		
路線名等	那賀川・平島　地区		
工事箇所	阿南市那賀川町		
図面名	3-3号U型水路工構造図		
縮尺	図示	図 面 番 号	17 ／ 65
会社名			
事業者名	徳島県南部総合県民局農林水産部＜阿南＞		

３－３号Ｕ型水路工配筋図（１）　　Ｓ＝１：３０

断面図

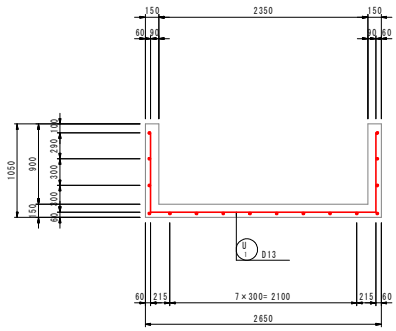

Ａ－Ａ

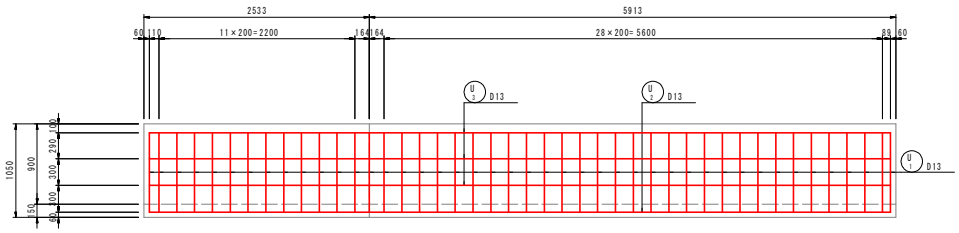

Ｂ－Ｂ

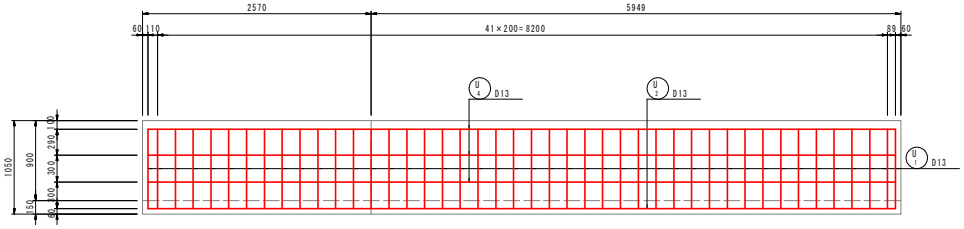

底　版

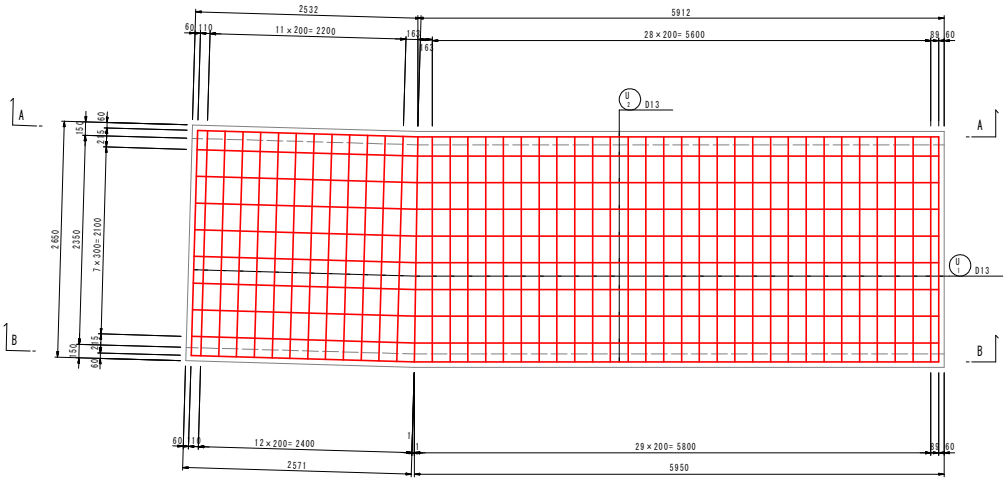

工事名	R2阿綛　国附　那賀川平島　用水路14工事		
路線名等	那賀川・平島　地区		
工事箇所	阿南市那賀川町		
図面名	3-3号U型水路工配筋図（1）		
縮尺	1：30	図面番号	18 ／ 65
会社名			
事業者名	徳島県南部総合県民局農林水産部＜阿南＞		

3－3号U型水路工配筋図（2）　S＝1：30

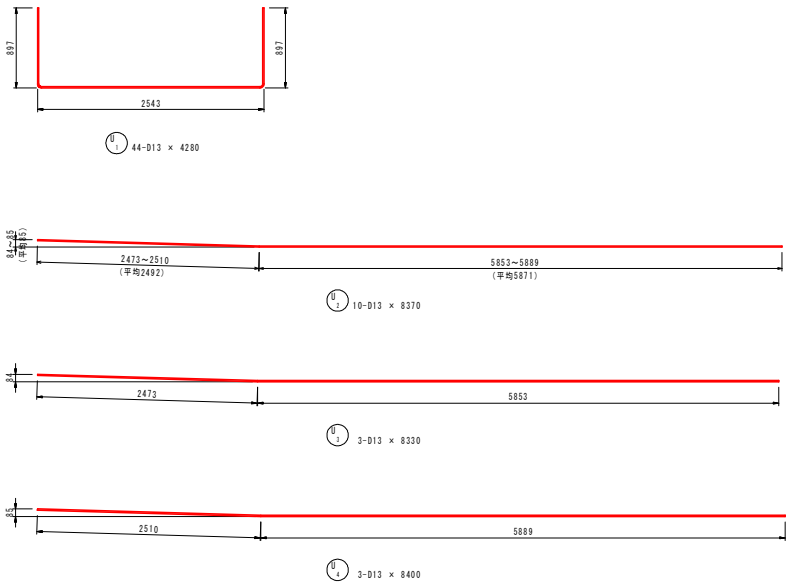

鉄筋質量表

符号	径	長さ (mm)	本数	単位質量 (kg/m)	1本当質量 (kg)	質量 (kg)	摘要
U 1	D13	4280	44	0.995	4.26	187	
2	〃	8370	10	〃	8.33	83	
3	〃	8330	3	〃	8.29	25	
4	〃	8400	3	〃	8.36	25	
SD345		D13		320 kg			
合計				320			

工事名	R2阿綱　国附　那賀川平島　用水路14工事		
路線名等	那賀川・平島　地区		
工事箇所	阿南市那賀川町		
図面名	3-3号U型水路工配筋図（2）		
縮尺	1：30	図面番号	19 ／ 65
会社名			
事業者名	徳島県南部総合県民局農林水産部＜阿南＞		

3-4号U型水路工構造図 S=1:30

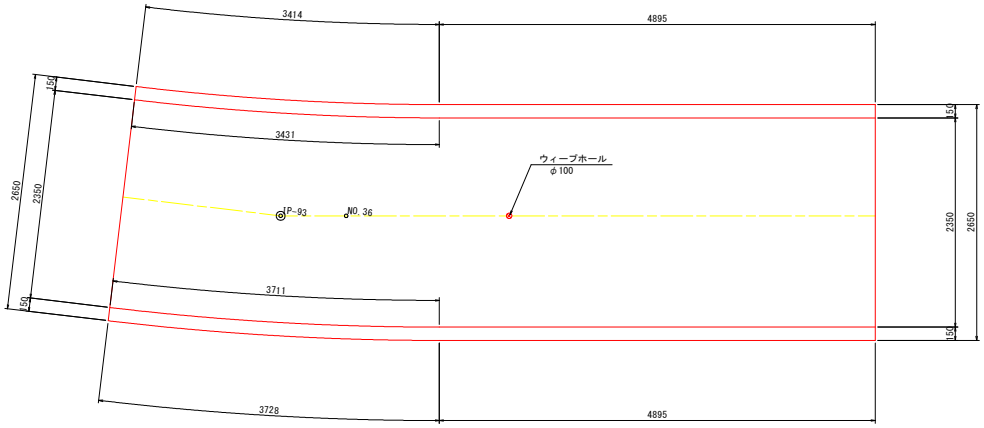

標準断面図

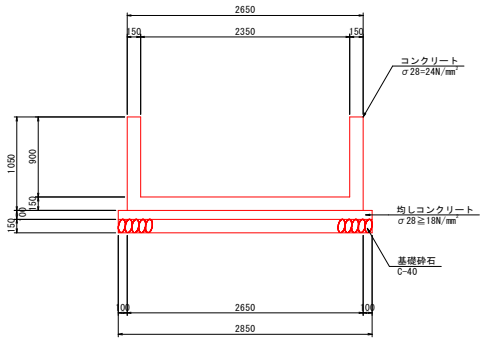

目地部詳細図

S=1/5

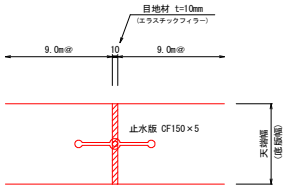

位置図 S=1:500

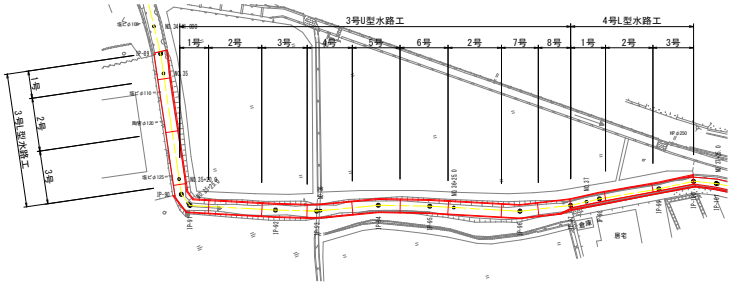

工事名	R2阿賀　国附　那賀川平島　用水路14工事		
路線名等	那賀川・平島　地区		
工事箇所	阿南市那賀川町		
図面名	3-4号U型水路工構造図		
縮尺	図示	図 面 番 号	20 ／ 65
会社名			
事業者名	徳島県南部総合県民局農林水産部＜阿南＞		

３－４号Ｕ型水路工配筋図（１）　　Ｓ＝１：３０

断面図

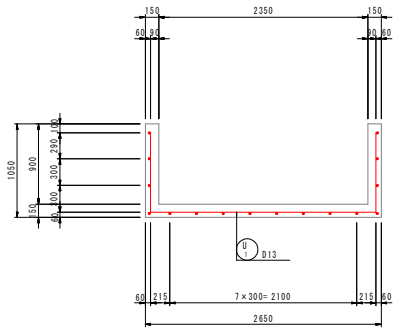

Ａ－Ａ

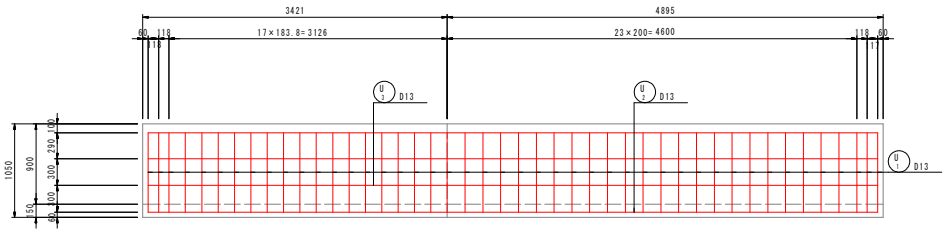

Ｂ－Ｂ

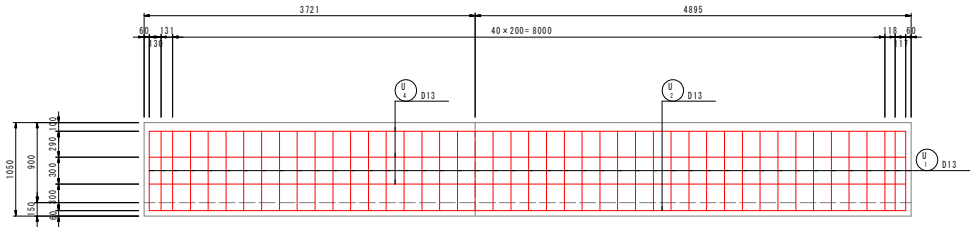

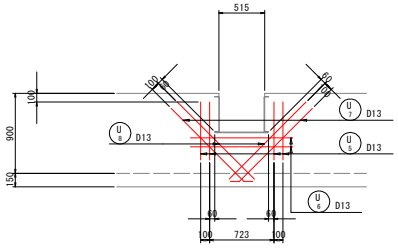

底　版

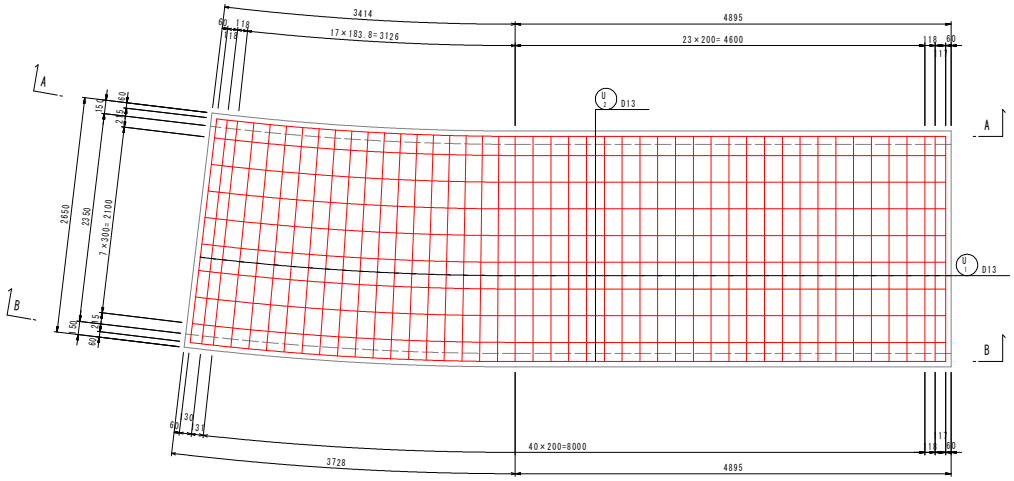

工事名	R2阿賀　国附　那賀川平島　用水路14工事		
路線名等	那賀川・平島　地区		
工事箇所	阿南市那賀川町		
図面名	3-4号U型水路工配筋図（1）		
縮尺	1：30	図 面 番 号	21 ／ 65
会社名			
事業者名	徳島県南部総合県民局農林水産部＜阿南＞		

３－４号Ｕ型水路工配筋図（２）　　Ｓ＝１：３０

U 1　45-D13 × 4280

U 2　10-D13 × 8350

U 3　3-D13 × 8200

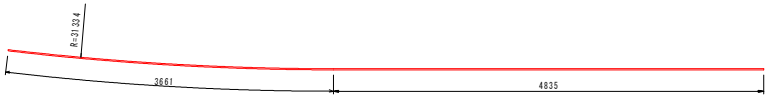

U 4　3-D13 × 8500

U 5　8-D13 × 650

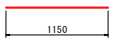

U 6　4-D13 × 1150

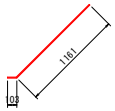

U 7　4-D13 × 1260

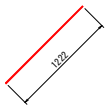

U 8　4-D13 × 1230

鉄筋質量表

符号	径	長　さ (mm)	本数	単位質量 (kg/m)	1本当質量 (kg)	質　量 (kg)	摘　要
U　1	D13	4280	45	0.995	4.26	192	
2	〃	8350	10	〃	8.31	83	
3	〃	8200	3	〃	8.16	24	
4	〃	8500	3	〃	8.46	25	
5	〃	650	8	〃	0.65	5	
6	〃	1150	4	〃	1.14	5	
7	〃	1260	4	〃	1.25	5	
8	〃	1230	4	〃	1.22	5	
SD345		D13	——	344	kg		
		合計	——	344			

工事名	R2阿耕　国附　那賀川平島　用水路14工事		
路線名等	那賀川・平島　地区		
工事箇所	阿南市那賀川町		
図面名	3-4号U型水路工配筋図（2）		
縮尺	1：30	図 面 番 号	22 ／ 65
会社名			
事業者名	徳島県南部総合県民局農林水産部＜阿南＞		

3-5号U型水路工構造図 S=1:30

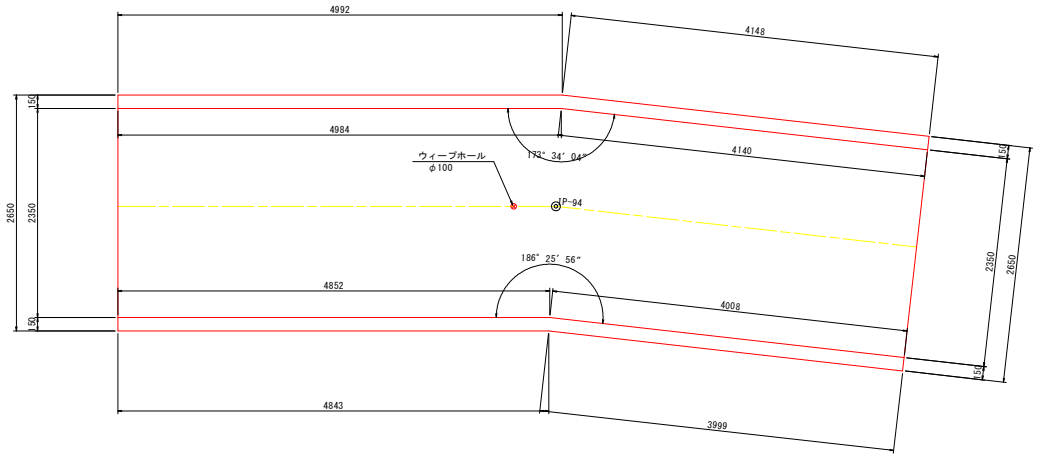

標準断面図

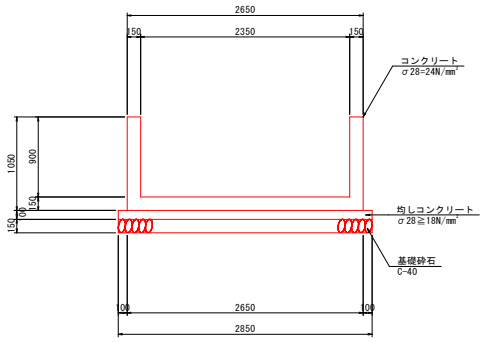

目地部詳細図

S=1/5

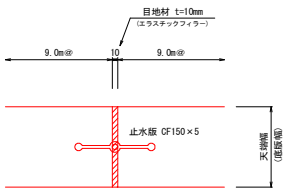

位置図 S=1:500

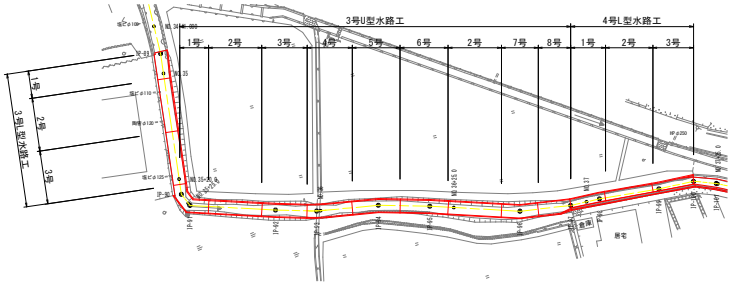

工事名	R2阿賀　国附　那賀川平島　用水路14工事		
路線名等	那賀川・平島　地区		
工事箇所	阿南市那賀川町		
図面名	3-5号U型水路工構造図		
縮尺	図示	図 面 番 号	23 ／ 65
会社名			
事業者名	徳島県南部総合県民局農林水産部＜阿南＞		

３－５号Ｕ型水路工配筋図（１）　　Ｓ＝１：３０

断面図

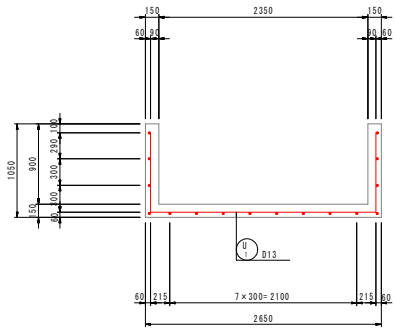

Ａ－Ａ

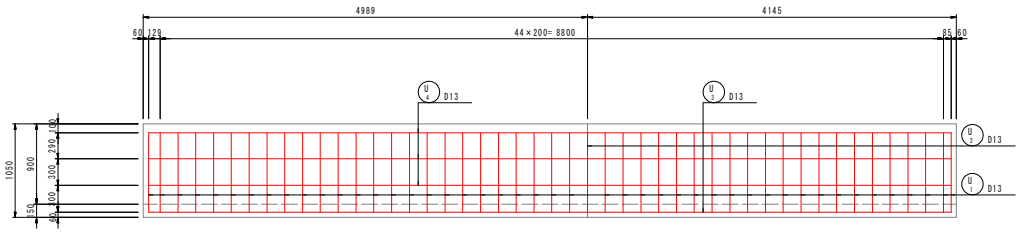

Ｂ－Ｂ

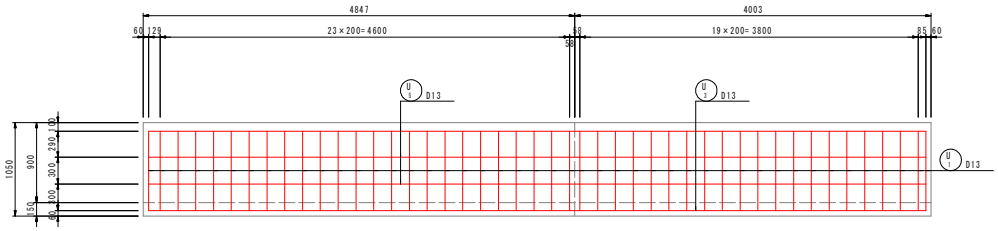

底　版

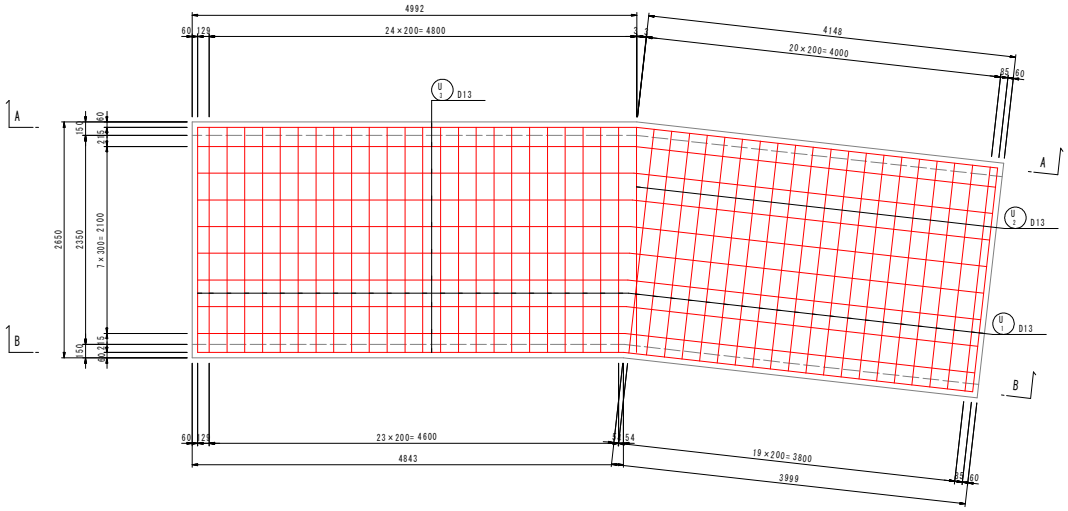

工事名	R2阿賀　国附　那賀川平島　用水路14工事		
路線名等	那賀川・平島　地区		
工事箇所	阿南市那賀川町		
図面名	3-5号U型水路工配筋図（1）		
縮尺	1：30	図 面 番 号	24 ／ 65
会社名			
事業者名	徳島県南部総合県民局農林水産部＜阿南＞		

３－５号Ｕ型水路工配筋図（２）　　Ｓ＝１：３０

U1 46-D13 × 4280

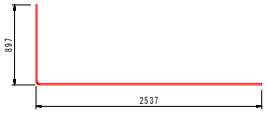

U2 1-D13 × 3410

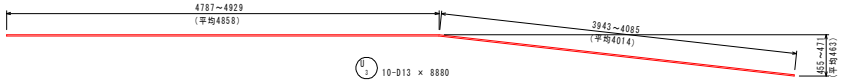

U3 10-D13 × 8880

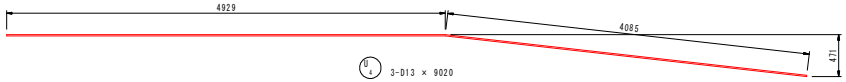

U4 3-D13 × 9020

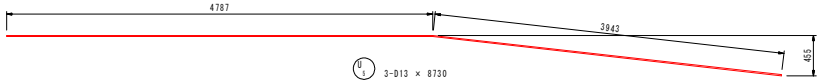

U5 3-D13 × 8730

鉄筋質量表

符号	径	長さ (mm)	本数	単位質量 (kg/m)	1本当質量 (kg)	質量 (kg)	摘要
U 1	D13	4280	46	0.995	4.26	196	
2	〃	3410	1	〃	3.39	3	
3	〃	8880	10	〃	8.84	88	
4	〃	9020	3	〃	8.97	27	
5	〃	8730	3	〃	8.69	26	
SD345		D13	——	340	kg		
		合計	——	340			

工事名	R2阿緑　国附　那賀川平島　用水路14工事		
路線名等	那賀川・平島　地区		
工事箇所	阿南市那賀川町		
図面名	3-5号U型水路工配筋図（2）		
縮尺	1：30	図面番号	25 ／ 65
会社名			
事業者名	徳島県南部総合県民局農林水産部＜阿南＞		

3-6号U型水路工構造図 S=1:30

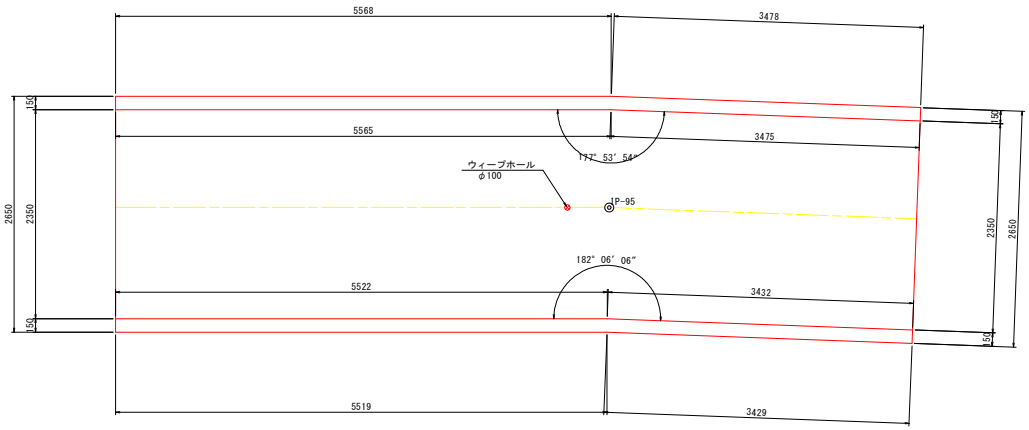

標準断面図

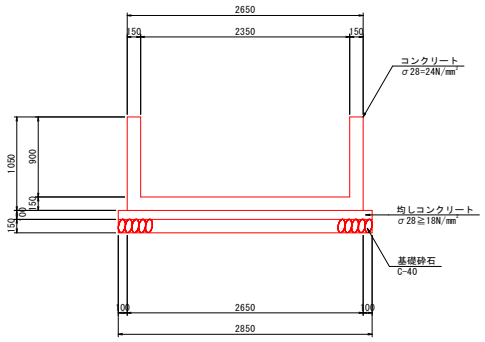

目地部詳細図

S=1/5

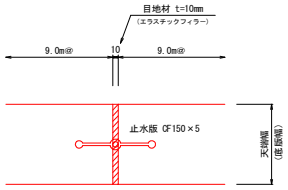

位置図 S=1:500

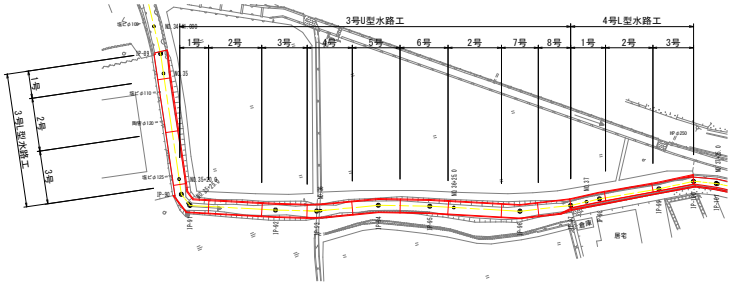

工事名	R2阿賀　国附　那賀川平島　用水路14工事		
路線名等	那賀川・平島　地区		
工事箇所	阿南市那賀川町		
図面名	3-6号U型水路工構造図		
縮尺	図示	図 面 番 号	26 ／ 65
会社名			
事業者名	徳島県南部総合県民局農林水産部＜阿南＞		

３－６号Ｕ型水路工配筋図（１）　　Ｓ＝１：３０

断面図

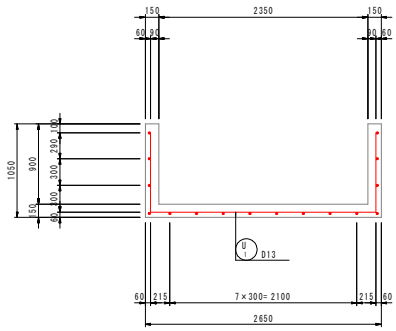

Ａ－Ａ

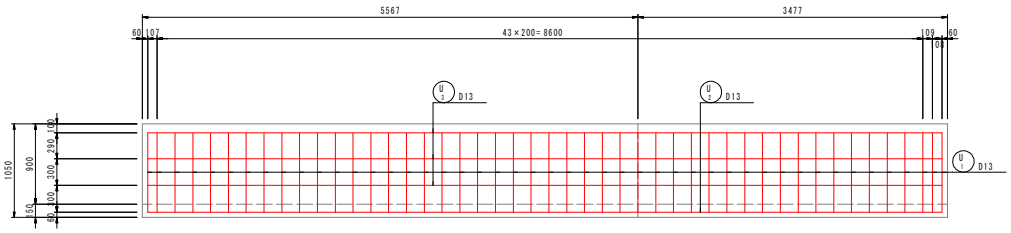

Ｂ－Ｂ

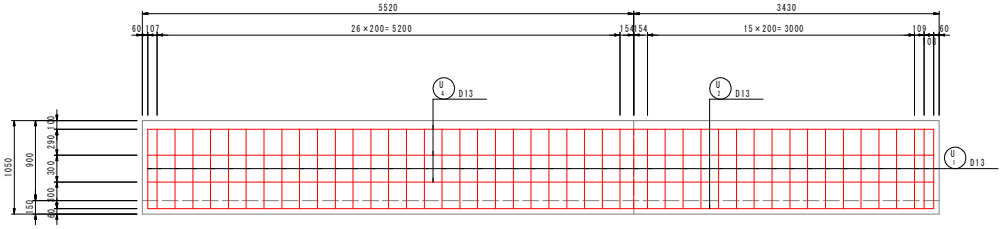

底　版

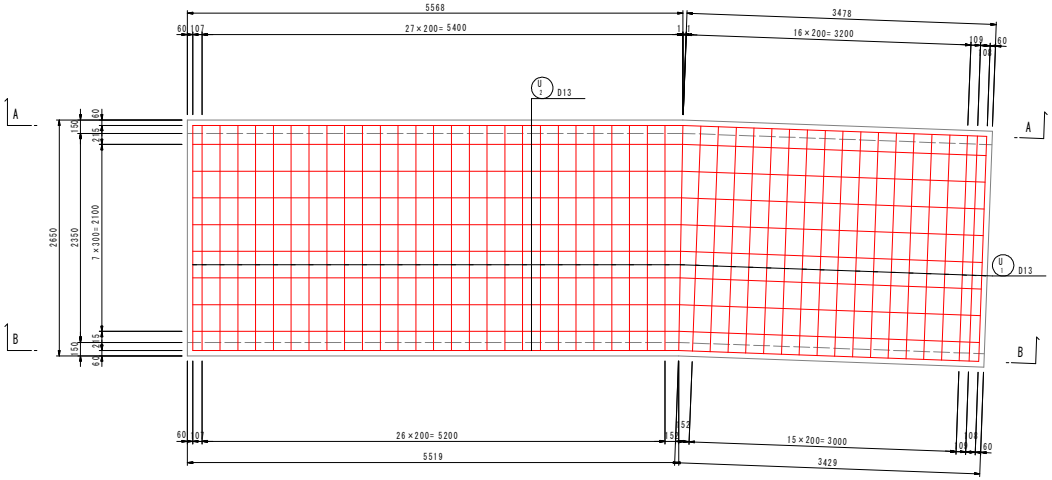

工事名	R2阿賀　国附　那賀川平島　用水路14工事		
路線名等	那賀川・平島　地区		
工事箇所	阿南市那賀川町		
図面名	3-6号U型水路工配筋図（1）		
縮尺	1：30	図 面 番 号	27 ／ 65
会社名			
事業者名	徳島県南部総合県民局農林水産部＜阿南＞		

３－６号Ｕ型水路工配筋図（２）　　Ｓ＝１：３０

U1 47-D13 × 4280

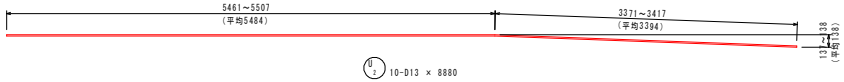

U2 10-D13 × 8880



U3 3-D13 × 8930



U4 3-D13 × 8840

鉄筋質量表

符号	径	長さ (mm)	本数	単位質量 (kg/m)	1本当質量 (kg)	質量 (kg)	摘要
U 1	D13	4280	47	0.995	4.26	200	
2	〃	8880	10	〃	8.84	88	
3	〃	8930	3	〃	8.89	27	
4	〃	8840	3	〃	8.80	26	
SD345		D13	——	341	kg		
		合計	——	341			

工事名	R2阿緑　国附　那賀川平島　用水路14工事		
路線名等	那賀川・平島　地区		
工事箇所	阿南市那賀川町		
図面名	3-6号U型水路工配筋図（2）		
縮尺	1：30	図面番号	28 ／ 65
会社名			
事業者名	徳島県南部総合県民局農林水産部＜阿南＞		

3-7号U型水路工構造図 S=1:30

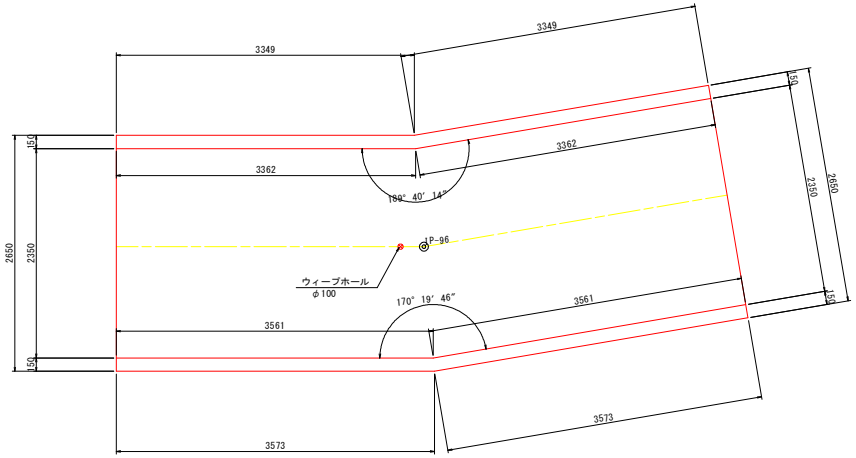

標準断面図

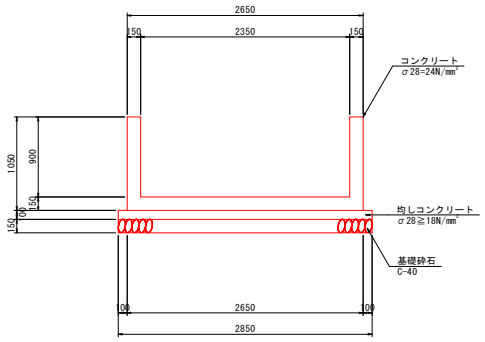

目地部詳細図

S=1/5

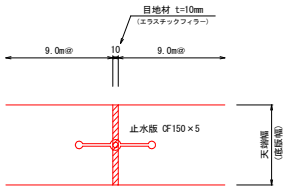

位置図 S=1:500

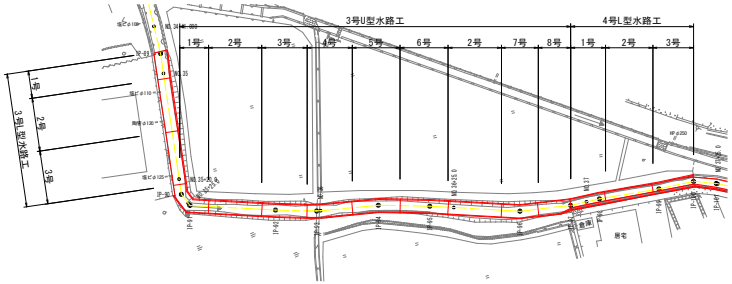

工事名	R2阿賀　国附　那賀川平島　用水路14工事		
路線名等	那賀川・平島　地区		
工事箇所	阿南市那賀川町		
図面名	3-7号U型水路工構造図		
縮尺	図示	図 面 番 号	29 ／ 65
会社名			
事業者名	徳島県南部総合県民局農林水産部＜阿南＞		

３－７号Ｕ型水路工配筋図（１）　　Ｓ＝１：５０

断面図

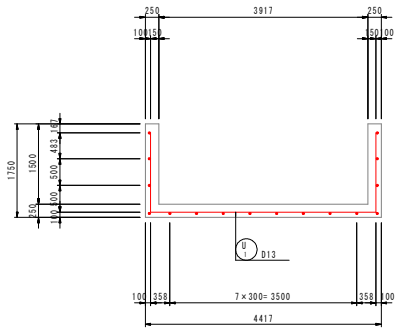

Ａ－Ａ

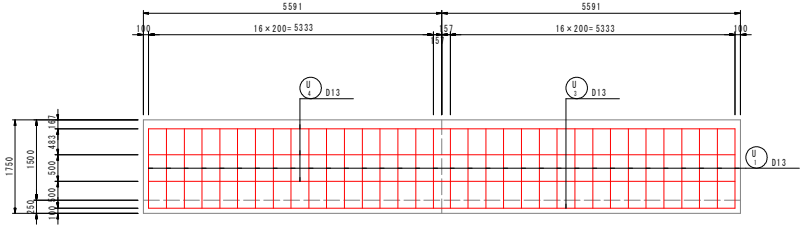

Ｂ－Ｂ

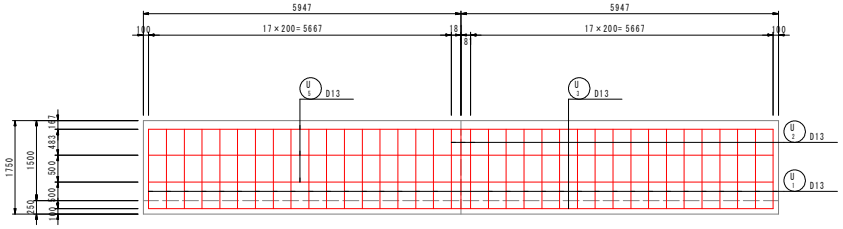

底　版

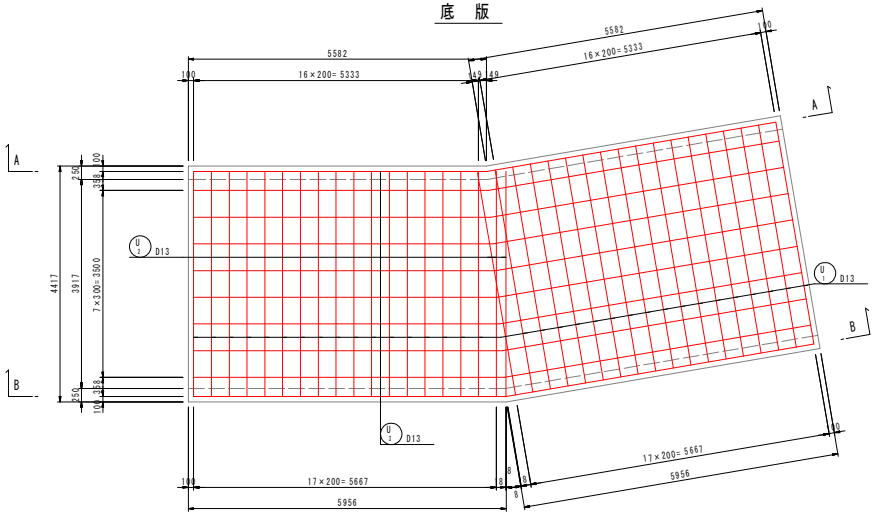

工事名	R2阿綱　国附　那賀川平島　用水路14工事		
路線名等	那賀川・平島　地区		
工事箇所	阿南市那賀川町		
図面名	3-7号U型水路工配筋図（1）		
縮尺	1：30	図 面 番 号	30 ／ 65
会社名			
事業者名	徳島県南部総合県民局農林水産部＜阿南＞		

３－７号Ｕ型水路工配筋図（２）　　Ｓ＝１：３０

U1 34-D13 × 4280

U2 3-D13 × 3410

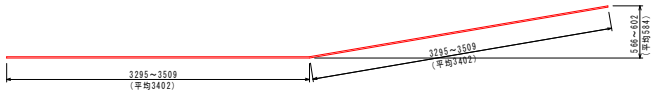

U3 10-D13 × 6810

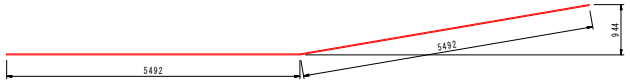

U4 3-D13 × 6590

U5 3-D13 × 7020

鉄筋質量表

符号	径	長さ (mm)	本数	単位質量 (kg/m)	1本当質量 (kg)	質量 (kg)	摘要
U 1	D13	4280	34	0.995	4.26	145	
2	"	3410	3	"	3.39	10	
3	"	6810	10	"	6.78	68	
4	"	6590	3	"	6.56	20	
5	"	7020	3	"	6.98	21	
SD345		D13	——	264	kg		
合計		——	264				

工事名	R2阿緑　国附　那賀川平島　用水路14工事		
路線名等	那賀川・平島　地区		
工事箇所	阿南市那賀川町		
図面名	3-7号U型水路工配筋図（2）		
縮尺	1：30	図面番号	31 ／ 65
会社名			
事業者名	徳島県南部総合県民局農林水産部＜阿南＞		

3-8号U型水路工構造図 S=1:30

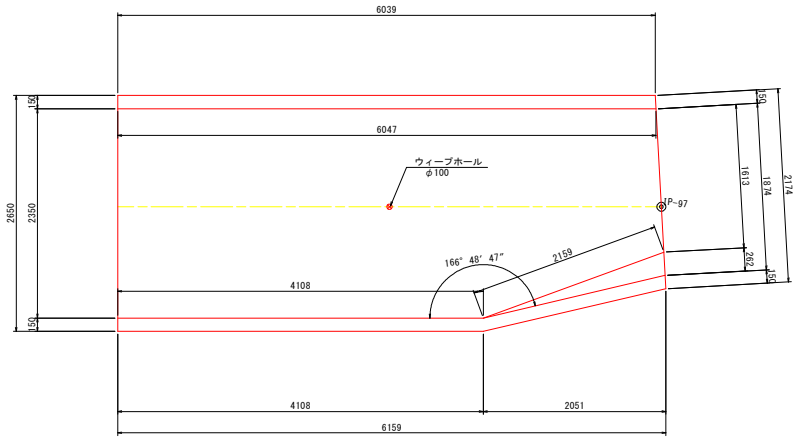

標準断面図

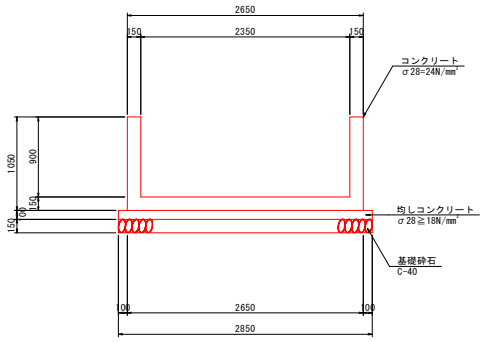

目地部詳細図

S=1/5

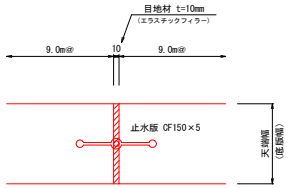

断面図(IP-97)

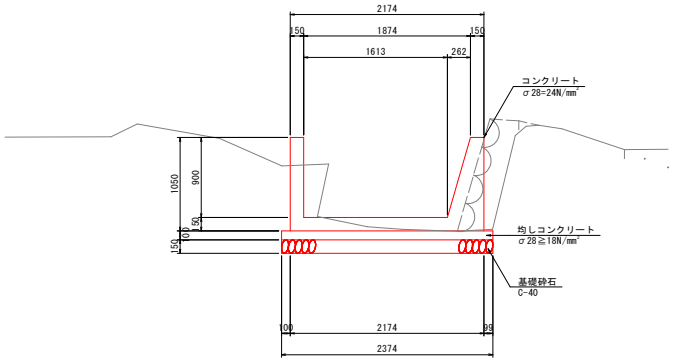

位置図 S=1:500

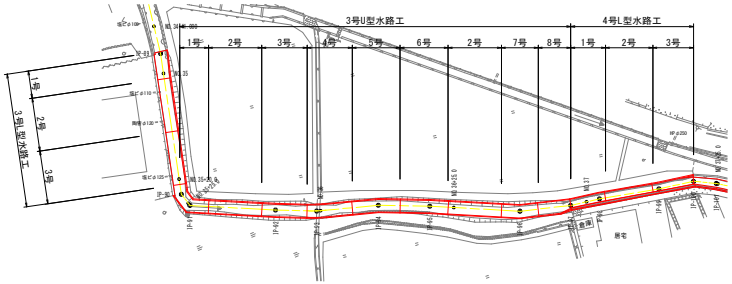

工事名	R2阿賀　国附　那賀川平島　用水路14工事		
路線名等	那賀川・平島　地区		
工事箇所	阿南市那賀川町		
図面名	3-8号U型水路工構造図		
縮尺	図示	図 面 番 号	32 ／ 65
会社名			
事業者名	徳島県南部総合県民局農林水産部＜阿南＞		

３－８号Ｕ型水路工配筋図（１）　　Ｓ＝１：３０

Ａ－Ａ

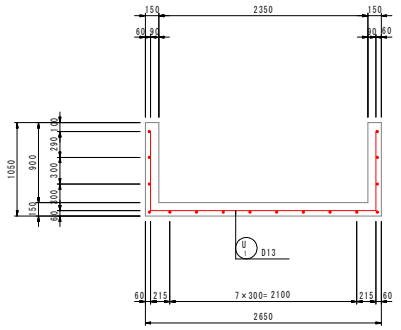

Ｂ－Ｂ

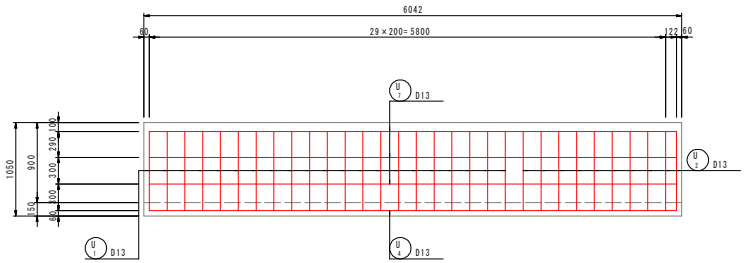

Ｃ－Ｃ

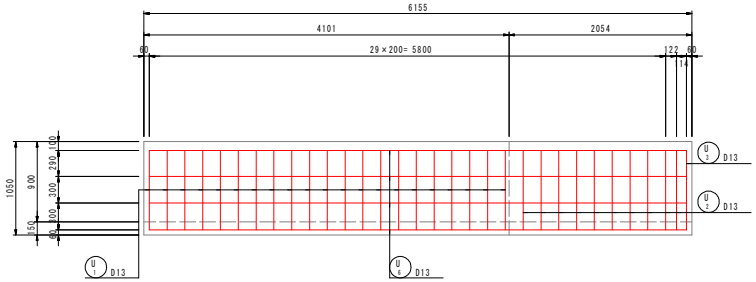

A

底　版

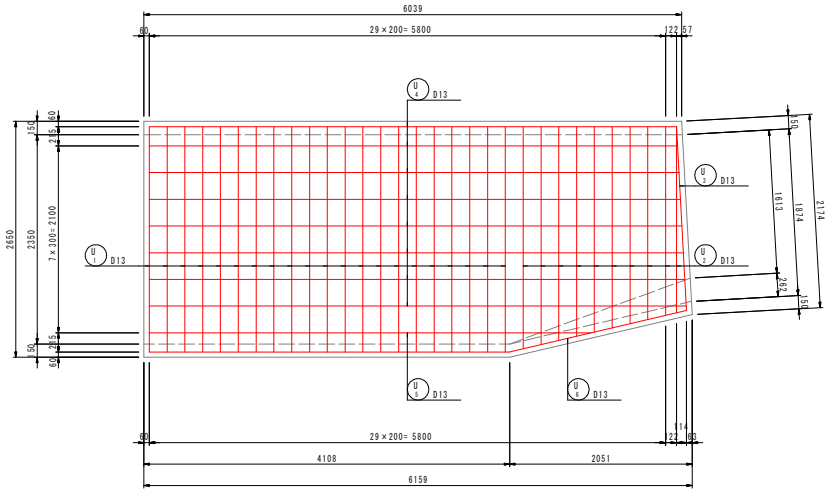

A

工事名	R2阿赫　国附　那賀川平島　用水路14工事		
路線名等	那賀川・平島　地区		
工事箇所	阿南市那賀川町		
図面名	3-8号U型水路工配筋図（1）		
縮尺	1：30	図 面 番 号	33 ／ 65
会社名			
事業者名	徳島県南部総合県民局農林水産部＜阿南＞		

３－８号Ｕ型水路工配筋図（２）　　Ｓ＝１：３０

U1 21-D13 × 4280

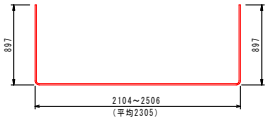

U2 10-D13 × 4040

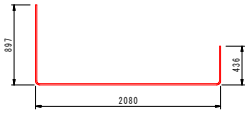

U3 1-D13 × 3360

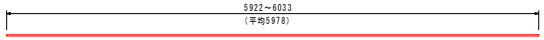

U4 8-D13 × 5980

U5 1-D13 × 4970

U6 4-D13 × 6090



U7 3-D13 × 5930

鉄筋質量表

符号	径	長さ (mm)	本数	単位質量 (kg/m)	1本当質量 (kg)	質量 (kg)	摘要
U 1	D13	4280	21	0.995	4.26	89	
2	〃	4040	10	〃	4.02	40	
3	〃	3360	1	〃	3.34	3	
4	〃	5980	8	〃	5.95	48	
5	〃	4970	1	〃	4.95	5	
6	〃	6090	4	〃	6.06	24	
7	〃	5930	3	〃	5.90	18	
SD345		D13			227	kg	
		合計			227		

工事名	R2阿耕　国附　那賀川平島　用水路14工事		
路線名等	那賀川・平島　地区		
工事箇所	阿南市那賀川町		
図面名	3-8号U型水路工配筋図（2）		
縮尺	1：30	図面番号	34 ／ 65
会社名			
事業者名	徳島県南部総合県民局農林水産部＜阿南＞		

3-1号L型水路工構造図 S=1:30

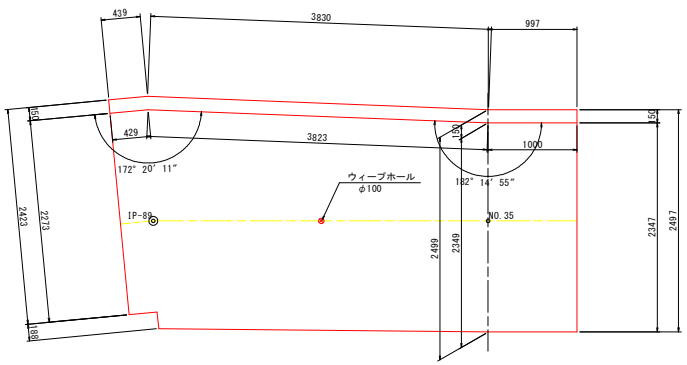

断面図(IP-89)

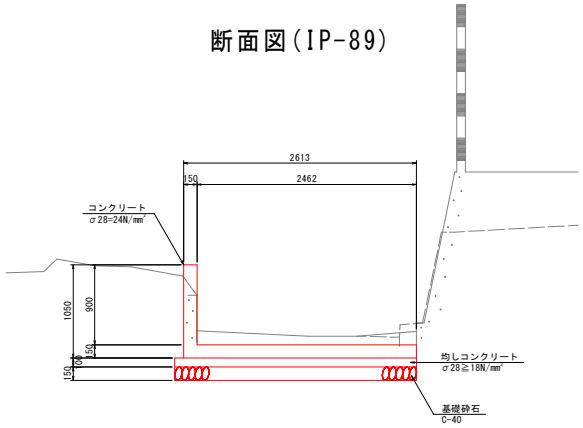

目地部詳細図

S=1/5

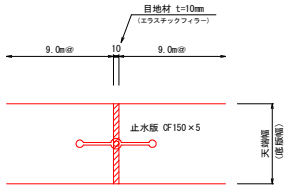

断面図(NO.35)

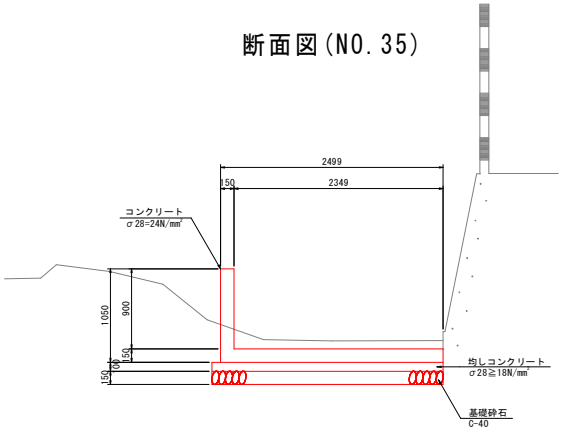

位置図 S=1:500

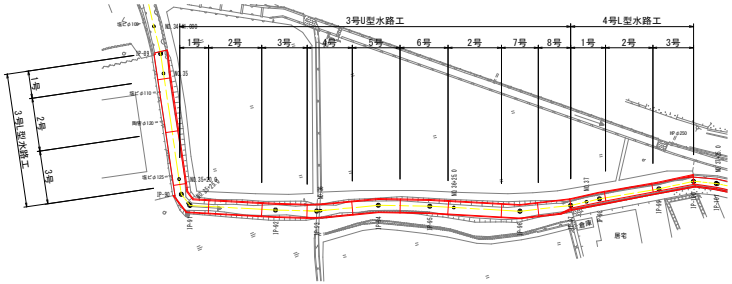

工事名	R2阿賀　国附　那賀川平島　用水路14工事		
路線名等	那賀川・平島　地区		
工事箇所	阿南市那賀川町		
図面名	3-1号L型水路工構造図		
縮尺	図示	図 面 番 号	35 ／ 65
会社名			
事業者名	徳島県南部総合県民局農林水産部＜阿南＞		

３－１号Ｌ型水路工配筋図　　Ｓ＝１：３０

Ａ－Ａ

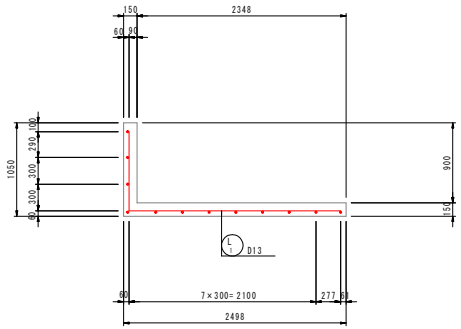

側　壁

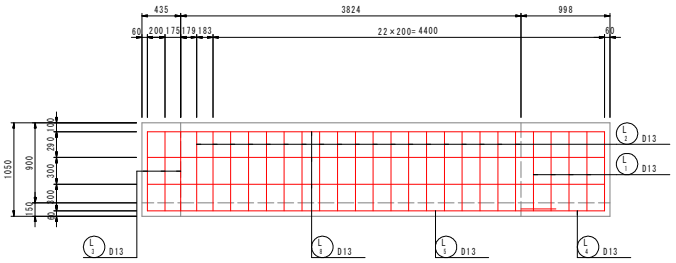

底　版

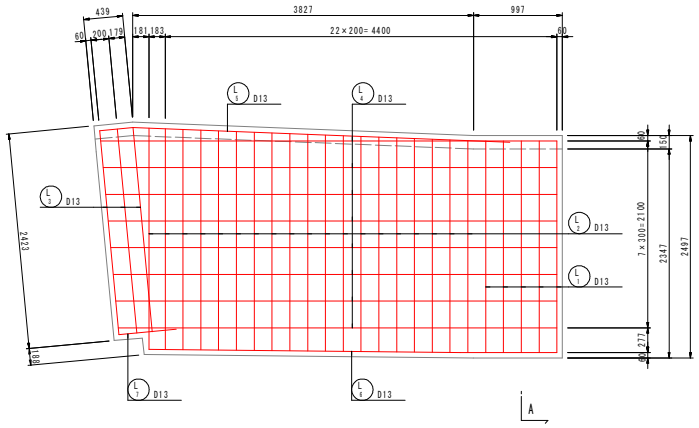

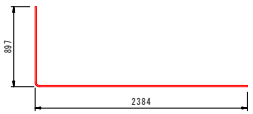

L1 5-D13 × 3250

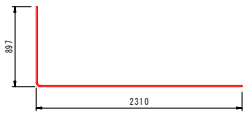

L3 3-D13 × 3180



L2 19-D13 × 3310

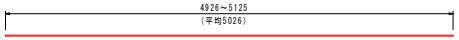

L4 8-D13 × 5030

L5 1-D13 × 4620

L6 1-D13 × 4590

L1 1-D13 × 650

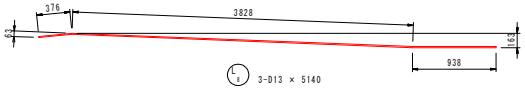

L8 3-D13 × 5140

鉄筋質量表

符号	径	長　さ (mm)	本数	単位質量 (kg/m)	1本当質量 (kg)	質　量 (kg)	摘　要
L　1	D13	3250	5	0.995	3.23	16	
2	〃	3310	19	〃	3.29	63	
3	〃	3180	3	〃	3.16	9	
4	〃	5030	8	〃	5.00	40	
5	〃	4620	1	〃	4.60	5	
6	〃	4590	1	〃	4.57	5	
7	〃	650	1	〃	0.65	1	
8	〃	5140	3	〃	5.11	15	
SD345		D13			154	kg	
		合計			154		

工事名	R2阿賀　国附　那賀川平島　用水路14工事		
路線名等	那賀川・平島　地区		
工事箇所	阿南市那賀川町		
図面名	3-1号L型水路工配筋図		
縮尺	1：30	図 面 番 号	36 ／ 65
会社名			
事業者名	徳島県南部総合県民局農林水産部＜阿南＞		

3-2号L型水路工構造図 S=1:30

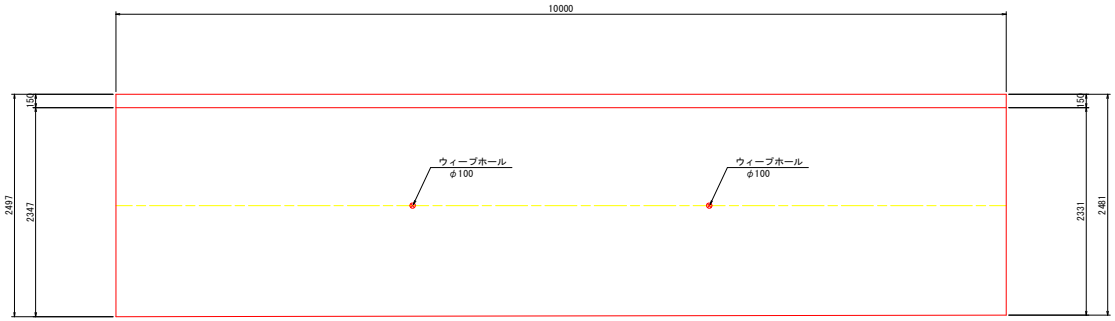

断面図(NO.35)

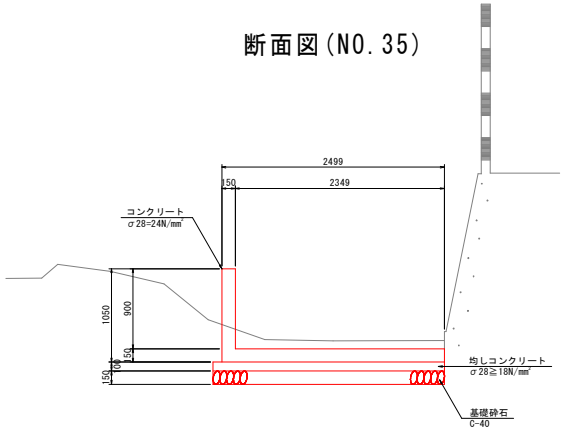

目地部詳細図

S=1/5

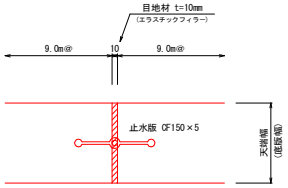

位置図 S=1:500

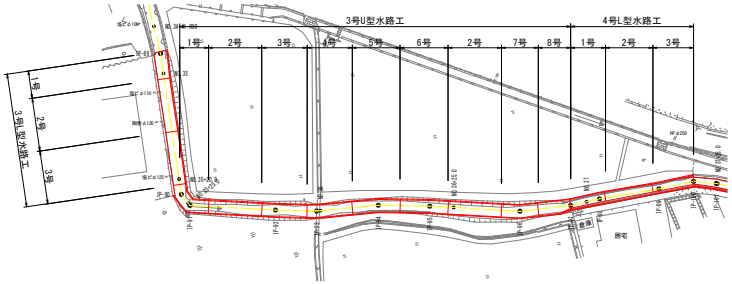

工事名	R2阿赫　国附　那賀川平島　用水路14工事		
路線名等	那賀川・平島　地区		
工事箇所	阿南市那賀川町		
図面名	3-2号L型水路工構造図		
縮尺	図示	図 面 番 号	37 ／ 65
会社名			
事業者名	徳島県南部総合県民局農林水産部＜阿南＞		

３－２号Ｌ型水路工配筋図　　Ｓ＝１：３０

Ａ－Ａ

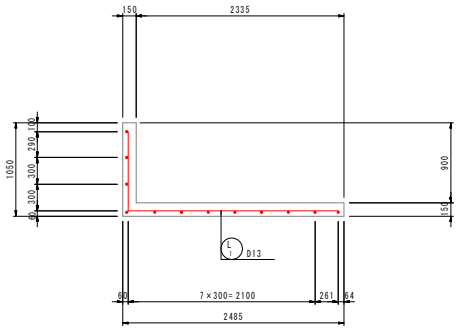

L1 51-D13 × 3240

側　壁

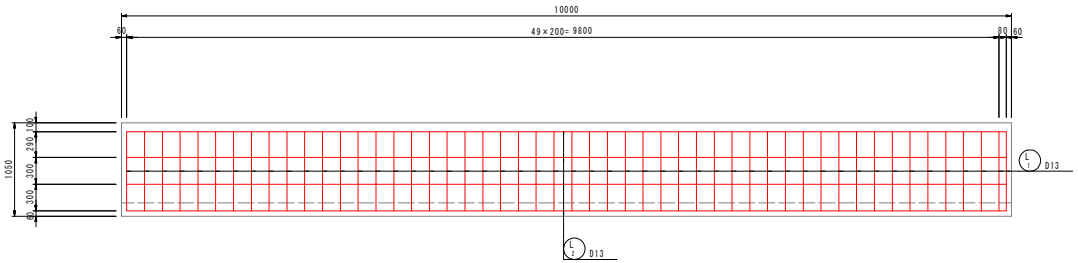

底　版



L2 12-D13 × 9880

鉄筋質量表

符号	径	長　さ (mm)	本数	単位質量 (kg/m)	1本当質量 (kg)	質　量 (kg)	摘　要
L　1	D13	3240	51	0.995	3.22	164	
2	"	9880	12	"	9.83	118	
SD345		D13			282	kg	
		合計			282		

工事名	R2阿賀　国附　那賀川平島　用水路14工事		
路線名等	那賀川・平島　地区		
工事箇所	阿南市那賀川町		
図面名	3-2号L型水路工配筋図		
縮尺	1：30	図面番号	38 ／ 65
会社名			
事業者名	徳島県南部総合県民局農林水産部＜阿南＞		

3-3号L型水路工構造図 S=1:30

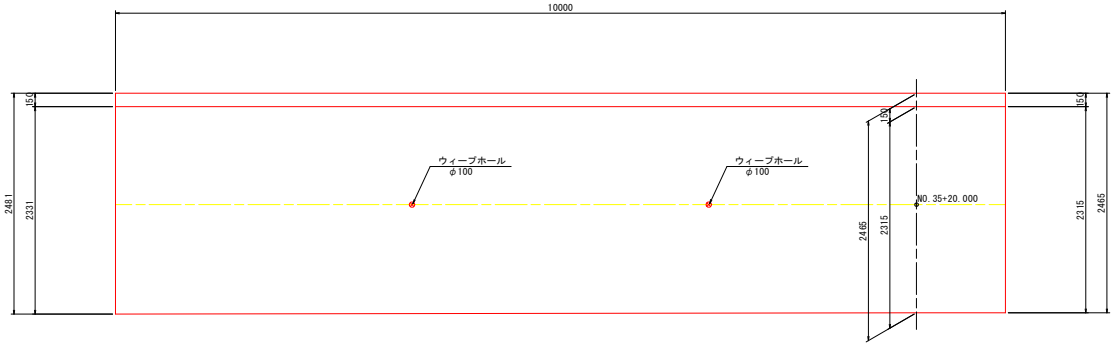

断面図(NO.35+20.0)

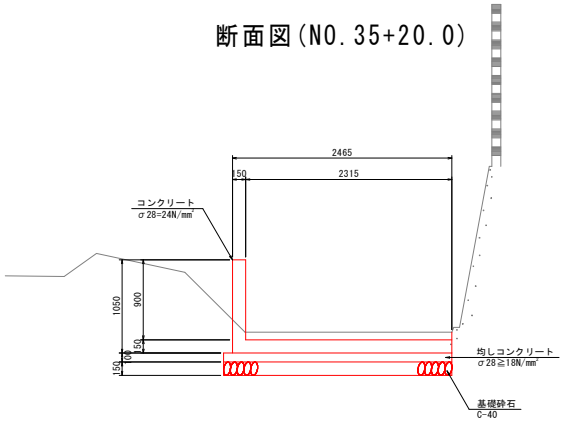

目地部詳細図

S=1/5

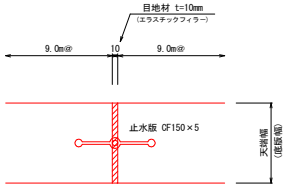

位置図 S=1:500

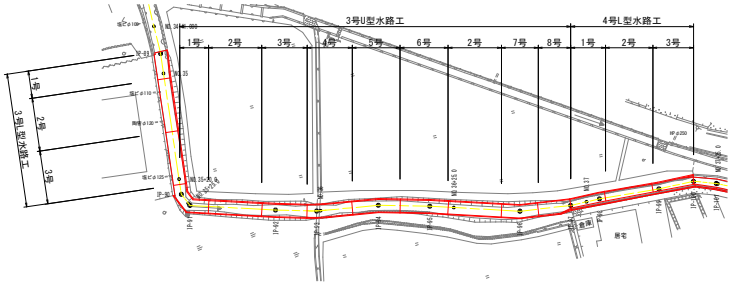

工事名	R2阿賀　国附　那賀川平島　用水路14工事		
路線名等	那賀川・平島　地区		
工事箇所	阿南市那賀川町		
図面名	3-3号L型水路工構造図		
縮尺	図示	図 面 番 号	39 ／ 65
会社名			
事業者名	徳島県南部総合県民局農林水産部＜阿南＞		

3－3号L型水路工配筋図　　S＝1：30

A－A

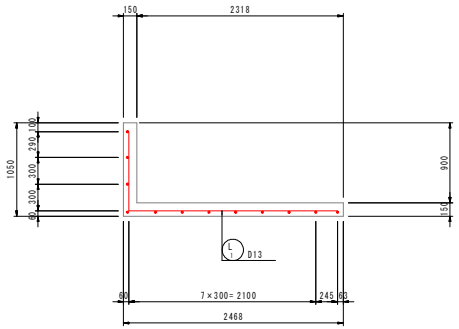

L1 51-D13 × 3220

側　壁

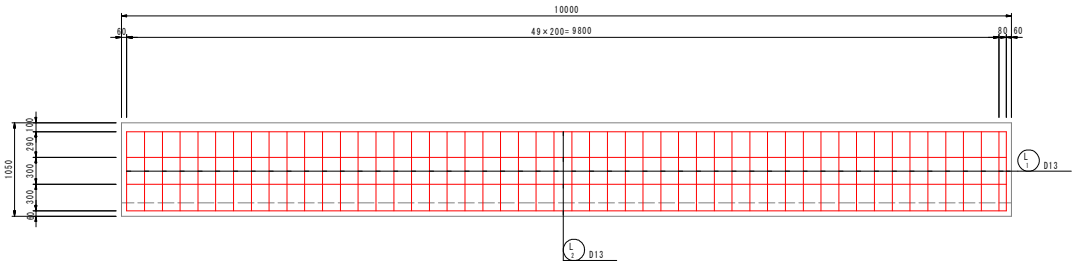

底　版

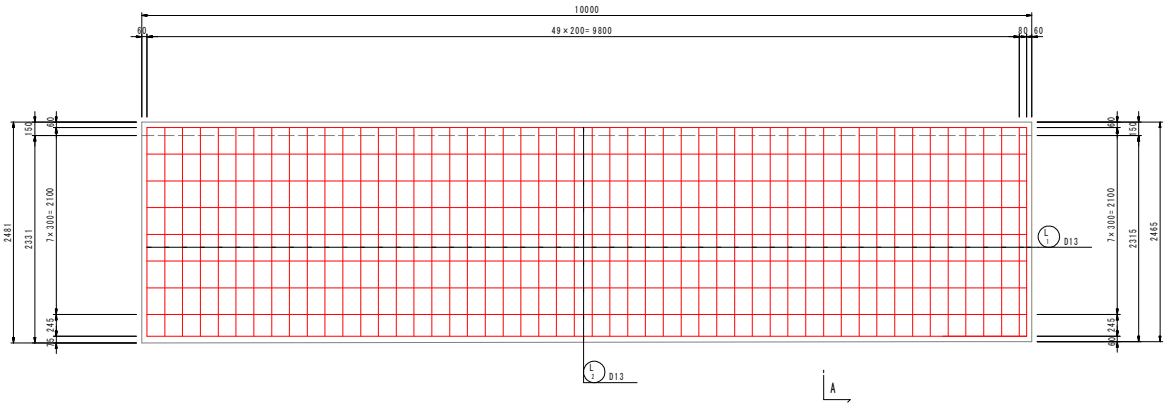

L2 12-D13 × 9880

鉄筋質量表

符号	径	長　さ (mm)	本数	単位質量 (kg/m)	1本当質量 (kg)	質　量 (kg)	摘　要
L　1	D13	3220	51	0.995	3.20	163	
2	"	9880	12	"	9.83	118	
SD345		D13			281	kg	
		合計			281		

工事名	R2阿賀　国附　那賀川平島　用水路14工事		
路線名等	那賀川・平島　地区		
工事箇所	阿南市那賀川町		
図面名	3-3号L型水路工配筋図		
縮尺	1：30	図面番号	40 ／ 65
会社名			
事業者名	徳島県南部総合県民局農林水産部＜阿南＞		

4-1号L型水路工構造図 S=1:30

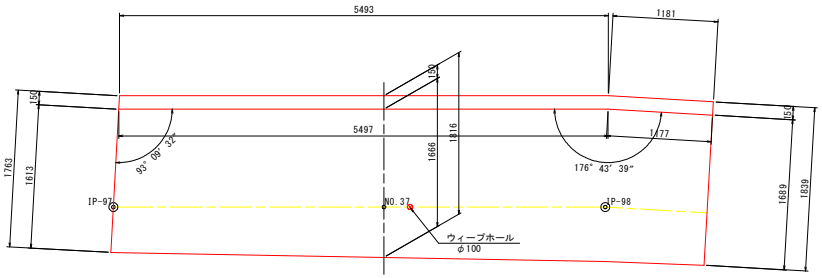

断面図(IP-97)

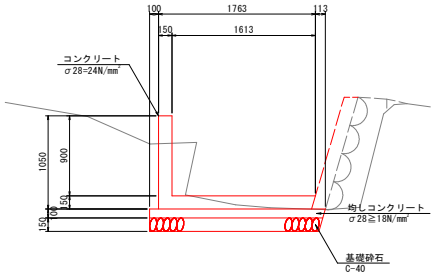

目地部詳細図

S=1/5

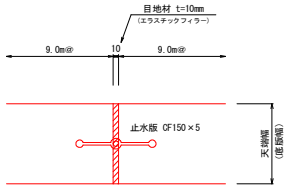

断面図(NO.37)

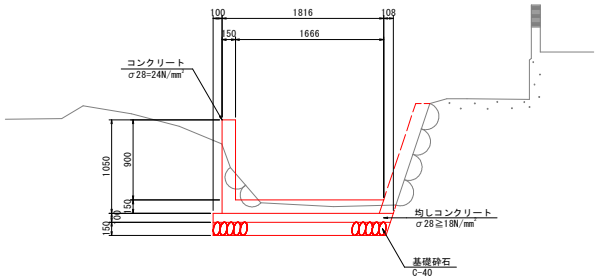

位置図 S=1:500

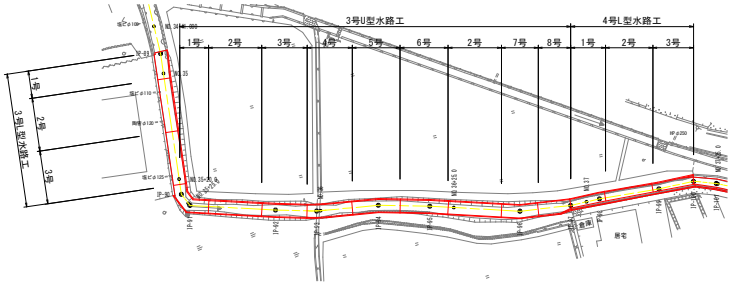

工事名	R2阿絣　国附　那賀川平島　用水路14工事		
路線名等	那賀川・平島　地区		
工事箇所	阿南市那賀川町		
図面名	4-1号L型水路工構造図		
縮尺	図示	図 面 番 号	41 ／ 65
会社名			
事業者名	徳島県南部総合県民局農林水産部＜阿南＞		

４－１号Ｌ型水路工配筋図　　Ｓ＝１：３０

Ａ－Ａ

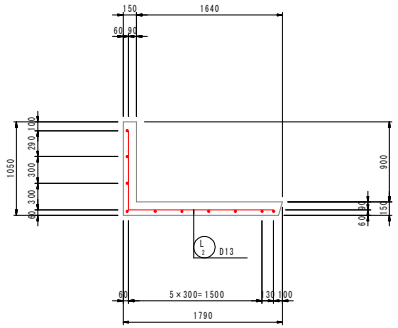

側　壁

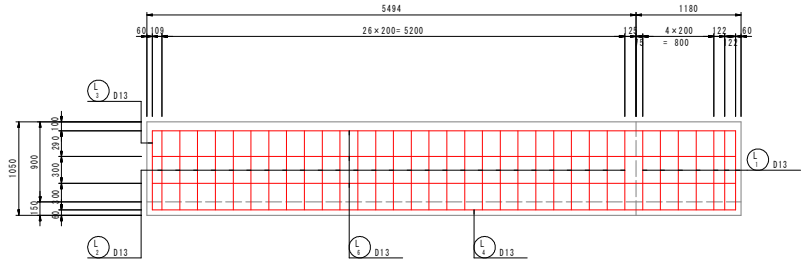

底　版

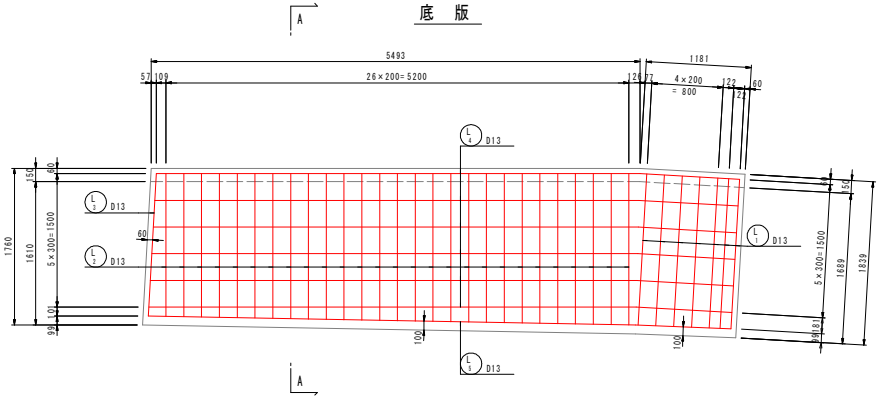

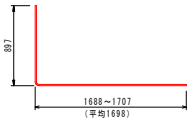

L1 7-D13 × 2570

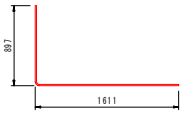

L3 1-D13 × 2480

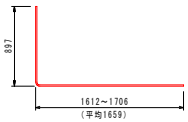

L2 27-D13 × 2530



L4 6-D13 × 6560



L5 1-D13 × 6550



L6 3-D13 × 6560

鉄筋質量表

符号	径	長　さ (mm)	本数	単位質量 (kg/m)	1本当質量 (kg)	質　量 (kg)	摘　要
L　1	D13	2570	7	0.995	2.56	18	
2	〃	2530	27	〃	2.52	68	
3	〃	2480	1	〃	2.47	2	
4	〃	6560	6	〃	6.53	39	
5	〃	6550	1	〃	6.52	7	
6	〃	6560	3	〃	6.53	20	
SD345		D13			154	kg	
合計					154		

工事名	R2阿賀　国附　那賀川平島　用水路14工事		
路線名等	那賀川・平島　地区		
工事箇所	阿南市那賀川町		
図面名	4-1号L型水路工配筋図		
縮尺	1：30	図 面 番 号	42 ／ 65
会社名			
事業者名	徳島県南部総合県民局農林水産部＜阿南＞		

4-2号L型水路工構造図 S=1:30

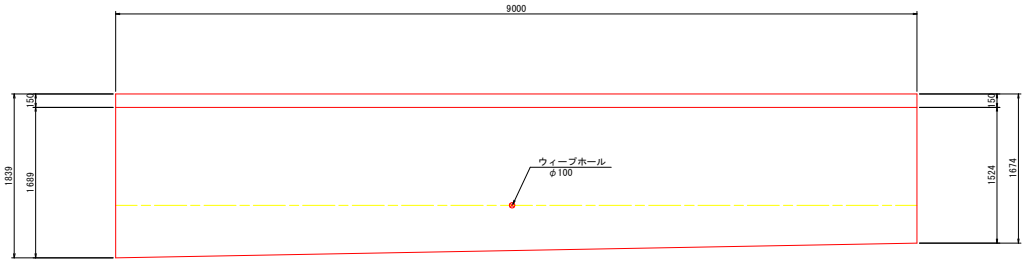

断面図(NO.37)

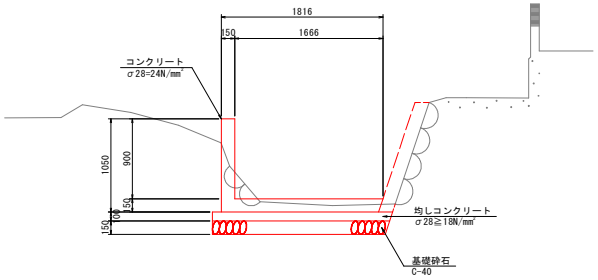

位置図 S=1:500

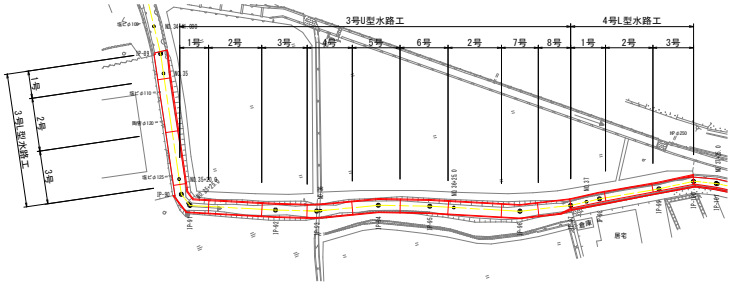

目地部詳細図

S=1/5

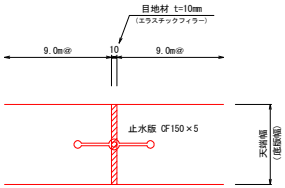

工事名	R2阿賀　国附　那賀川平島　用水路14工事		
路線名等	那賀川・平島　地区		
工事箇所	阿南市那賀川町		
図面名	4-3号L型水路工構造図		
縮尺	図示	図 面 番 号	43 ／ 65
会社名			
事業者名	徳島県南部総合県民局農林水産部＜阿南＞		

4－2号L型水路工配筋図　S＝1：30

A－A

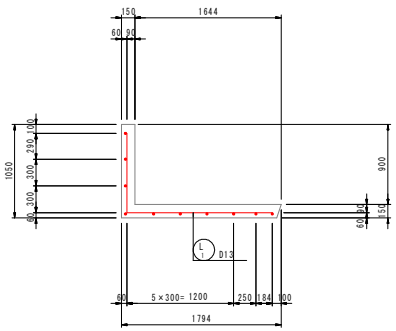

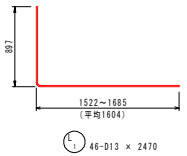

側　壁

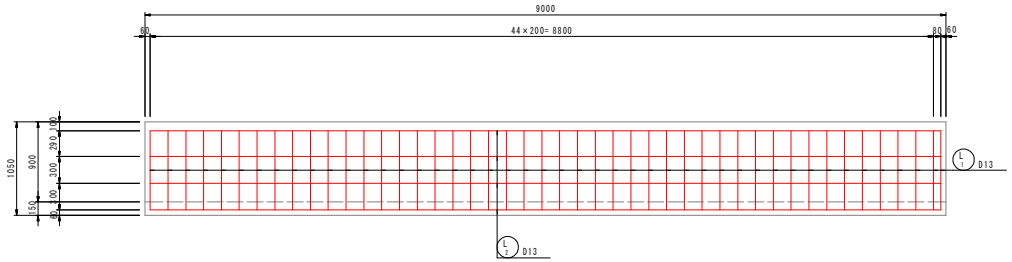

底　版

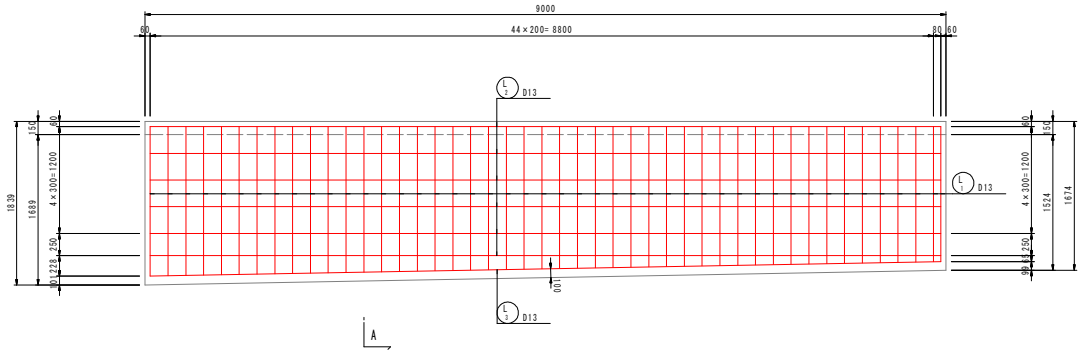

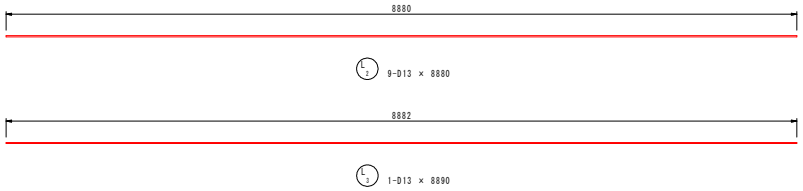

鉄筋質量表

符号	径	長　さ (mm)	本数	単位質量 (kg/m)	1本当質量 (kg)	質　量 (kg)	摘　要
L 1	D13	2470	46	0.995	2.46	113	
2	〃	8880	9	〃	8.84	80	
3	〃	8890	1	〃	8.85	9	
SD345		D13			202	kg	
		合計			202		

工事名	R2阿賀　国附　那賀川平島　用水路14工事		
路線名等	那賀川・平島　地区		
工事箇所	阿南市那賀川町		
図面名	4-2号L型水路工配筋図		
縮尺	1：30	図面番号	44 ／ 65
会社名			
事業者名	徳島県南部総合県民局農林水産部＜阿南＞		

4-3号L型水路工構造図 S=1:30

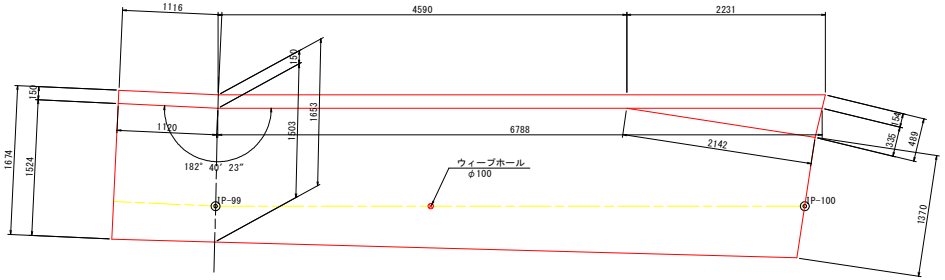

断面図(IP-99)

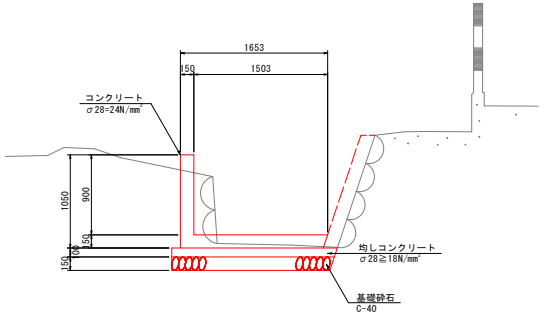

断面図(NO.100)

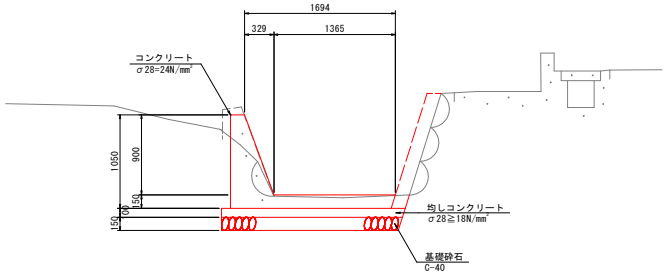

位置図 S=1:500

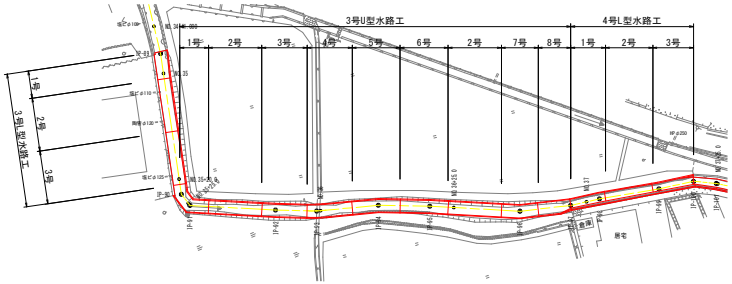

工事名	R2阿賀　国附　那賀川平島　用水路14工事		
路線名等	那賀川・平島　地区		
工事箇所	阿南市那賀川町		
図面名	4-3号L型水路工構造図		
縮尺	図示	図 面 番 号	45 ／ 65
会社名			
事業者名	徳島県南部総合県民局農林水産部＜阿南＞		

４－３号Ｌ型水路工配筋図　　Ｓ＝１：３０

Ａ－Ａ

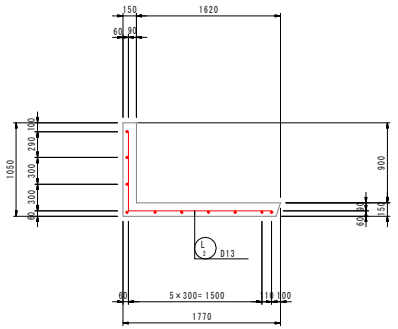

側　壁

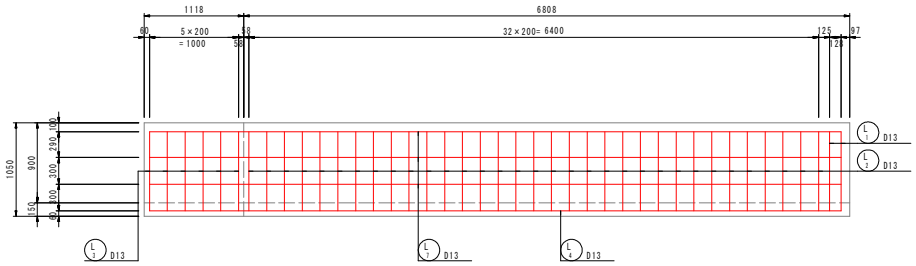

底　版

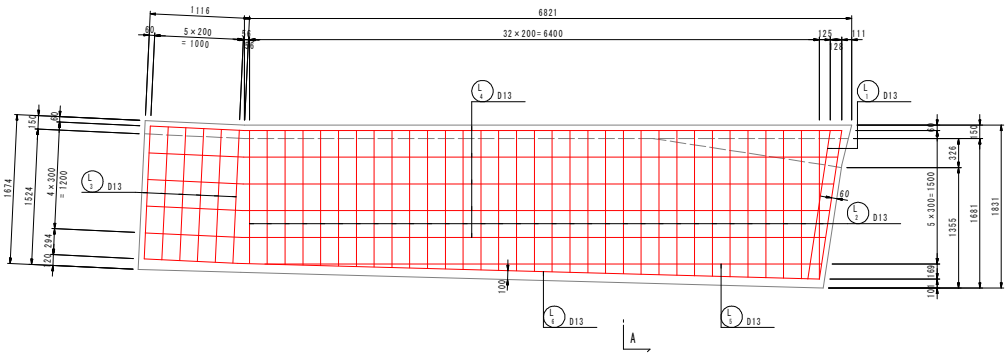

L1 2-D13 × 2570

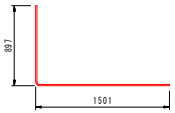

L2 6-D13 × 2370

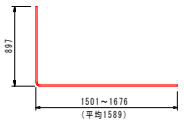

L7 33-D13 × 2460



L4 5-D13 × 7710



L5 1-D13 × 6250



L6 1-D13 × 7590

L3 3-D13 × 7770

鉄筋質量表

符号	径	長　さ (mm)	本数	単位質量 (kg/m)	1本当質量 (kg)	質　量 (kg)	摘　要
L　1	D13	2570	2	0.995	2.56	5	
2	〃	2460	33	〃	2.45	81	
3	〃	2370	6	〃	2.36	14	
4	〃	7710	5	〃	7.67	38	
5	〃	6250	1	〃	6.22	6	
6	〃	7590	1	〃	7.55	8	
7	〃	7770	3	〃	7.73	23	
SD345		D13			175	kg	
		合計			175		

工事名	R2阿賀　国附　那賀川平島　用水路14工事		
路線名等	那賀川・平島　地区		
工事箇所	阿南市那賀川町		
図面名	4-3号L型水路工配筋図		
縮尺	S=1:30	図 面 番 号	46 ／ 65
会社名			
事業者名	徳島県南部総合県民局農林水産部＜阿南＞		

嵩上げ工詳細図(1)

平面図 S=1:100

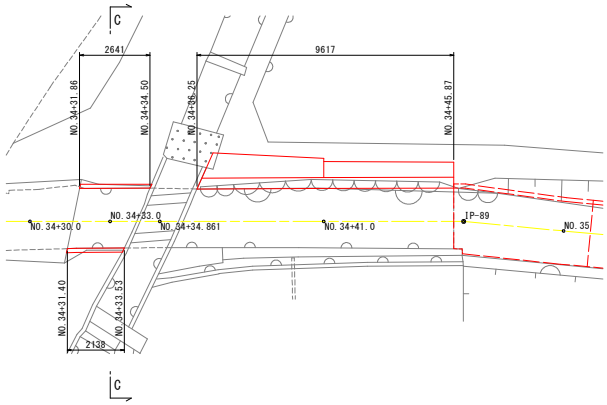

縦面図 H=1:100 V=1: 50

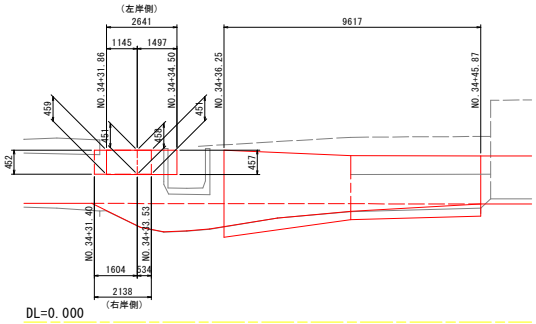

DL=0.000

C-C断面図 S=1:50

(NO.34+33.00m断面)

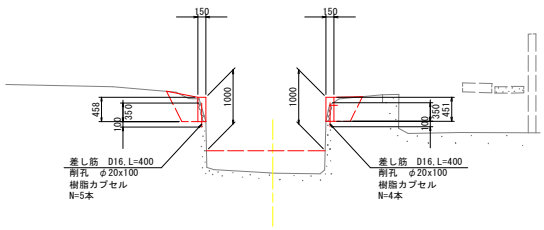

DL=0.000

水路土工 NO.34+33.000

名　称	規　格	数　量
掘　削	土砂	—
盛　土	構造物周辺	0.0
	4.0m≦B	—
	2.5m≦B<4.0	—
	1.0m≦B<2.5m	—
	B<1.0m	—

排水工　作業土工

名　称	規　格	数　量
床掘り	土砂	0.2
埋戻し	構造物周辺	0.3
	B<1.0m	—
荒仕上げ	土砂	—
基面整正	土砂	—
空石積撤去	控え30cm程度	0.8

嵩上げCo

名　称	単位	左側壁	右側壁
コンクリート	m2	0.069	0.068
型　枠	m2	0.92	0.90
基礎砕石	m2	—	—

工事名	R2阿綠　国附　那賀川平島　用水路14工事		
路線名等	那賀川・平島　地区		
工事箇所	阿南市那賀川町		
図面名	嵩上げ工詳細図(1)		
縮尺	図示	図面番号	47 ／ 65
会社名			
事業者名	徳島県南部総合県民局農林水産部<阿南>		

嵩上げ工詳細図(2)

平面図 S=1:100

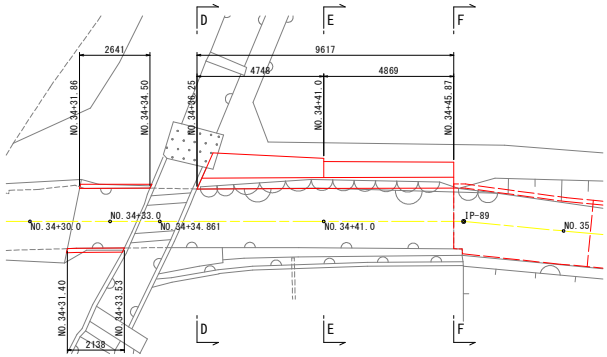

D-D断面図 S=1:50

(NO.34+36.25m断面)

水路土工 NO.34+36.250

名　称	規　格	数　量
掘　削	土砂	—
盛　土	構造物周辺	0.0
	4.0m≦B	—
	2.5m≦B<4.0	—
	1.0m≦B<2.5m	—
	B<1.0m	—

排水工　作業土工

名　称	規　格	数　量
床掘り	土砂	4.0
埋戻し	構造物周辺	1.7
	B<1.0m	0.9
荒仕上げ	土砂	2.2
基面整正	土砂	1.3
空石積撤去	控え30cm程度	0.5

嵩上げCo

名　称	単位	左側壁	右側壁
コンクリート	m2	1.272	—
型　枠	m2	2.35	—
基礎砕石	m2	1.33	—

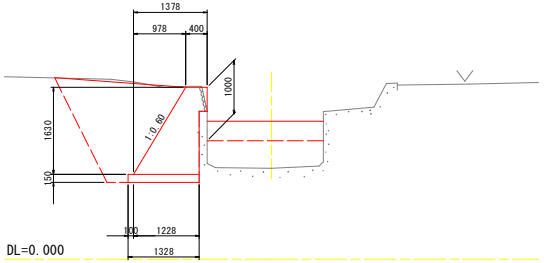

F-F断面図 S=1:50

(NO.34+45.87m断面)

水路土工 NO.34+45.870

名　称	規　格	数　量
掘　削	土砂	—
盛　土	構造物周辺	0.0
	4.0m≦B	—
	2.5m≦B<4.0	—
	1.0m≦B<2.5m	—
	B<1.0m	—

排水工　作業土工

名　称	規　格	数　量
床掘り	土砂	2.0
埋戻し	構造物周辺	0.9
	B<1.0m	0.4
荒仕上げ	土砂	1.3
基面整正	土砂	0.9
空石積撤去	控え30cm程度	0.3

嵩上げCo

名　称	単位	左側壁	右側壁
コンクリート	m2	0.653	—
型　枠	m2	1.60	—
基礎砕石	m2	0.92	—

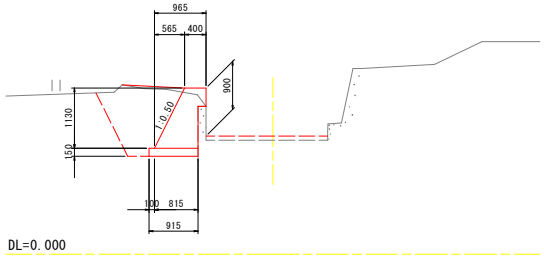

縦面図 H=1:100 V=1: 50

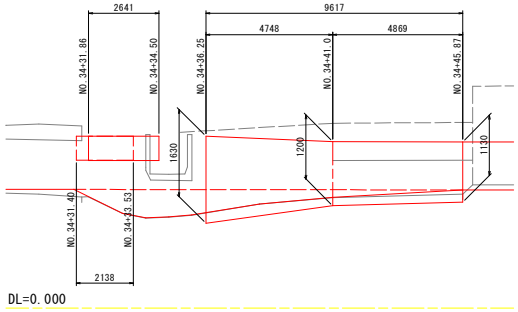

E-E断面図 S=1:50

(NO.34+41.0m断面)

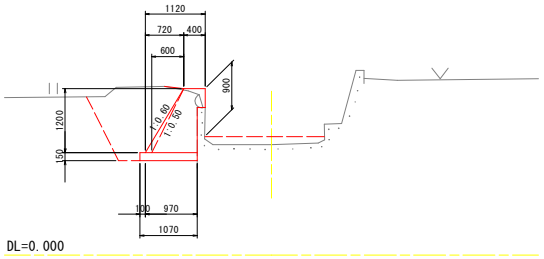

水路土工 NO.34+41.000

名　称	規　格	数　量	
掘　削	土砂	—	
盛　土	構造物周辺	0.0	(0.0)
	4.0m≦B	—	
	2.5m≦B<4.0	—	
	1.0m≦B<2.5m	—	
	B<1.0m	—	

排水工　作業土工

名　称	規　格	数　量	
床掘り	土砂	2.3	(2.3)
埋戻し	構造物周辺	1.1	(1.1)
	B<1.0m	0.4	(0.6)
荒仕上げ	土砂	1.3	(1.3)
基面整正	土砂	1.1	(1.1)
空石積撤去	控え30cm程度	0.3	(0.3)

嵩上げCo

名　称	単位	左側壁	右側壁	
コンクリート	m2	0.784	—	(0.713)
型　枠	m2	1.75	—	(1.69)
基礎砕石	m2	1.07	—	(0.97)

※(　)書きはE'-E'断面を示す

工事名	R2阿賀　国附　那賀川平島　用水路14工事		
路線名等	那賀川・平島　地区		
工事箇所	阿南市那賀川町		
図面名	嵩上げ工詳細図(2)		
縮尺	図示	図 面 番 号	48 ／ 65
会社名			
事業者名	徳島県南部総合県民局農林水産部<阿南>		

構　造　図

表面被覆工
底版調整コンクリート S=1:30

（既設水路三面張り　区間）

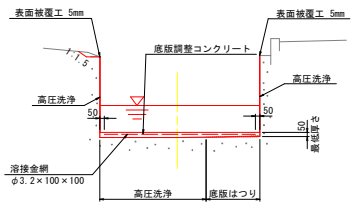

※底版調整コンクリートの最小厚さは5cmとし、
5cm確保出来ない場合は、既設の底版をはつり
最小厚さを確保すること。

断面増厚コンクリート S=1:30

（石積み区間）

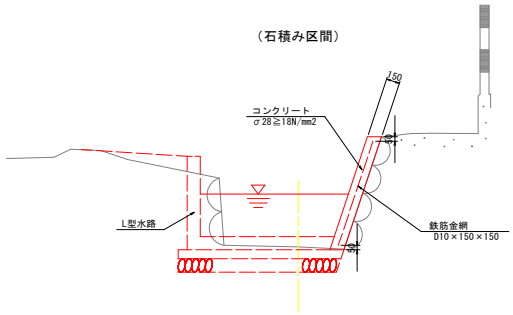

底版コンクリート S=1:50

（既設水路二面張り　区間）

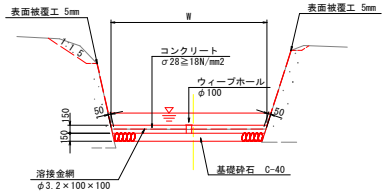

工事名	R2阿賀　国附　那賀川平島　用水路14工事		
路線名等	那賀川・平島　地区		
工事箇所	阿南市那賀川町		
図面名	構　造　図		
縮尺	図示	図 面 番 号	49 ／ 65
会社名			
事業者名	徳島県南部総合県民局農林水産部＜阿南＞		

コンクリート補修工詳細図

目地補修工

断面図 S=1:20

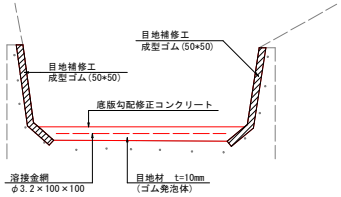

伸縮目地詳細図 S=1:2

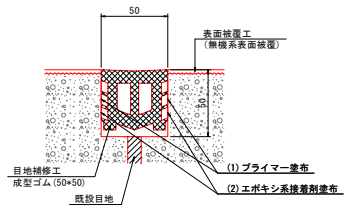

底版目地詳細図 S=1:10

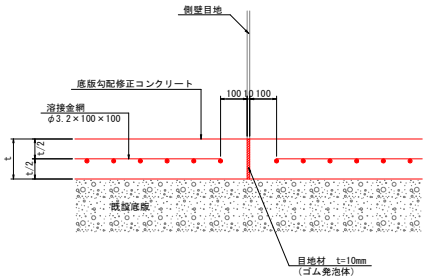

表面被覆工(無機系) S=1:2

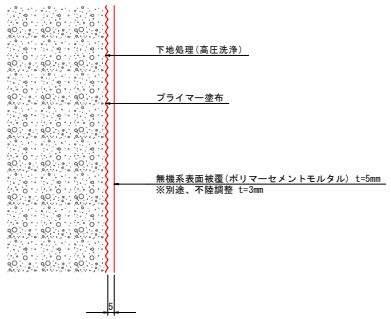

※ 1.既設水路表面は、高圧洗浄等により充分に清掃すること。
2.既設水路の脆弱部は完全に取り除き、付着強度(1N/mm2以上)を確認後、表面被覆を行うこと。
3.高圧洗浄により、不陸調整が必要な場合を想定し、設計上は別途3mmを計上しており、現場の状況に合わせて対応すること。

断面修復工(無機系) S=1:2

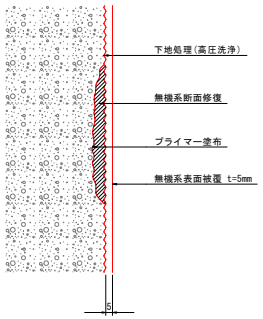

(注) 断面修復材と表面被覆材は同材料とすること

ひび割れ補修工 S=1:1

(Uカット+シーリング材)

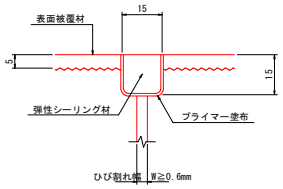

工事名	R2阿賀 国附 那賀川平島 用水路14工事		
路線名等	那賀川・平島 地区		
工事箇所	阿南市那賀川町		
図面名	コンクリート補修工詳細図		
縮尺	図示	図 面 番 号	50 ／ 65
会社名			
事業者名	徳島県南部総合県民局農林水産部<阿南>		

掛樋復旧一般図

（NO.36付近）

平面図 S=1:50

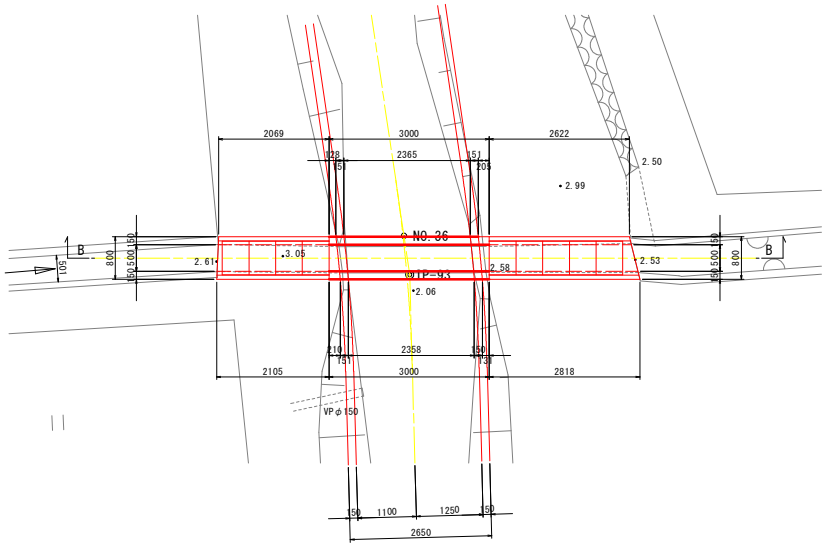

掛樋断面図 S=1:20

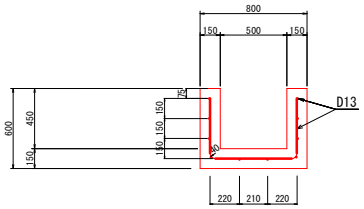

掛樋復旧数量計算書

工　種	算　式	単位	数　量
コンクリート	(0.8×0.6-0.45×0.50)×3.0	m3	0.77
型枠	(0.640×4+0.8)×3.0	m2	10.1
支保工	0.313×0.8×2.361	空m2	0.59
鉄筋　D13−U1	(3.0-0.1×2)×0.995×10	kg	27.86
鉄筋　D13−U2	1.511×0.995×15	kg	22.55
	鉄筋合計	t	0.050

B-B断面図 S=1:50

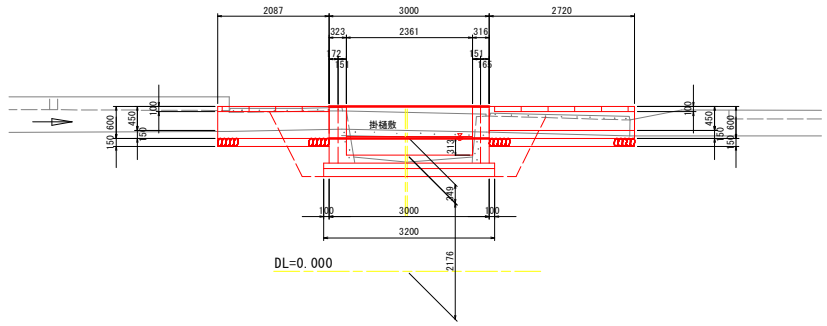

工事名	R2阿赫　国附　那賀川平島　用水路14工事		
路線名等	那賀川・平島　地区		
工事箇所	阿南市那賀川町		
図面名	掛樋復旧一般図		
縮尺	図示	図 面 番 号	51 ／ 65
会社名			
事業者名	徳島県南部総合県民局農林水産部＜阿南＞		

仮設計画平面図 S=1:500

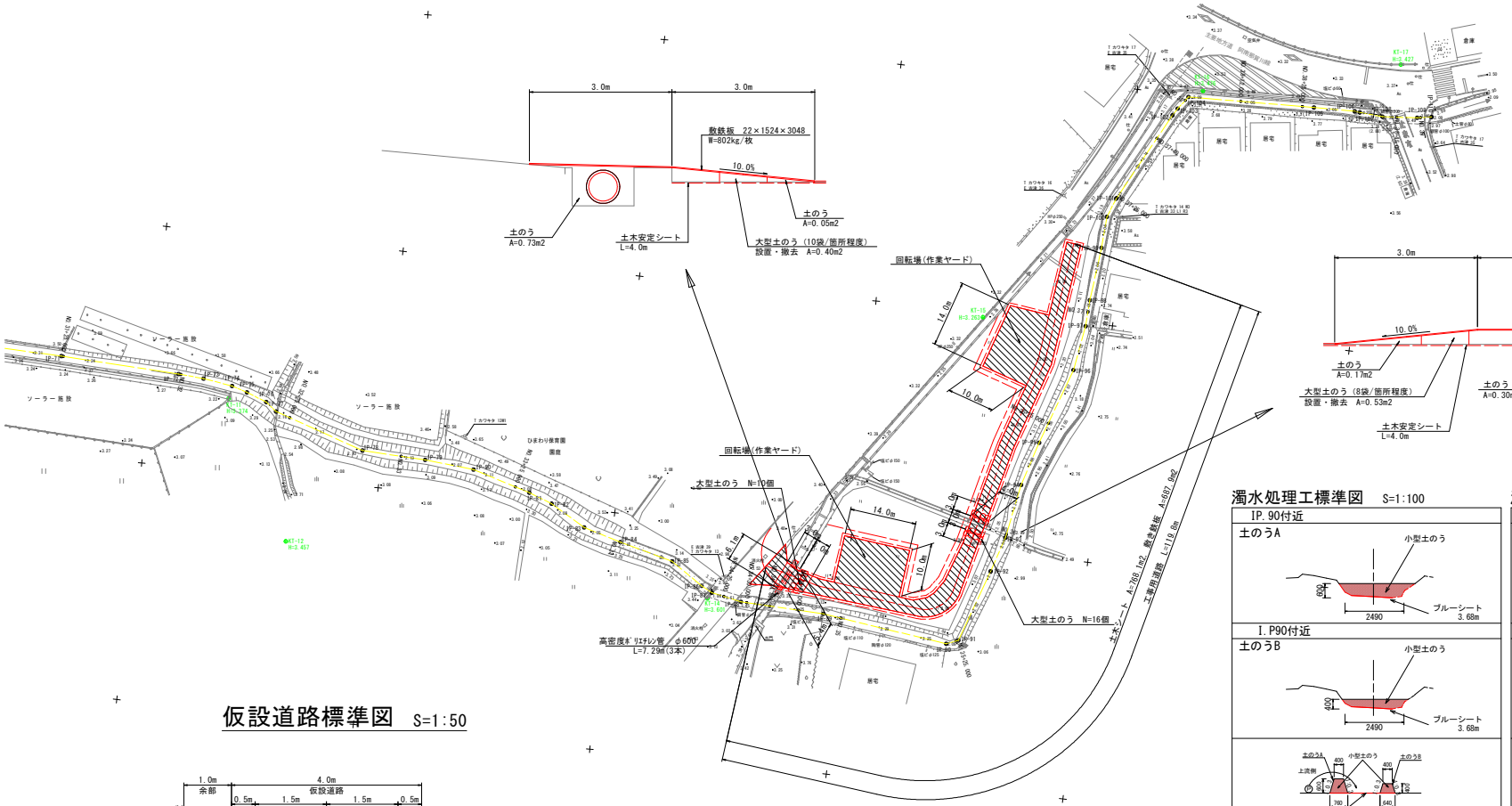

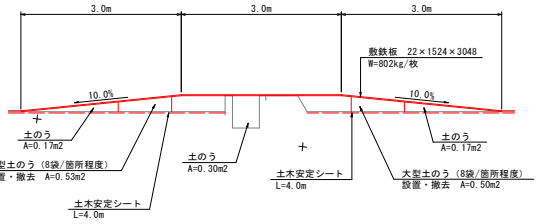

濁水処理工標準図 S=1:100

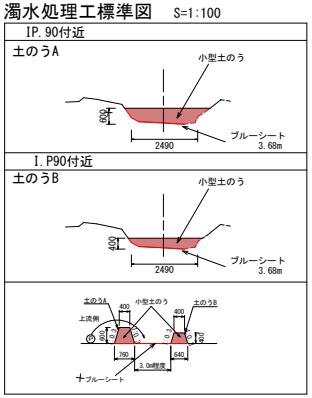

土のうA　0.348×2.49=0.87m3
土のうB　0.208×2.49=0.52m3
ブルーシート (2.49+2.49)/2×4.4=11.0m2

濁水処理工標準図 S=1:100

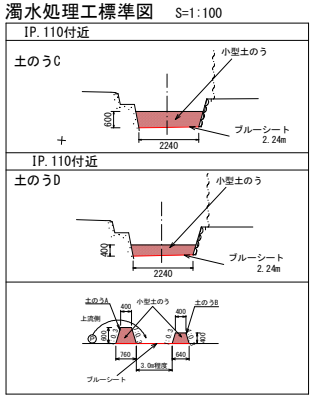

土のうC　0.348×2.24=0.78m3
土のうD　0.208×2.24=0.47m3
ブルーシート (2.24+2.24)/2×4.4=9.9m2

仮設道路標準図 S=1:50

※工事土砂等がほ場内に飛散しないよう注意する事。
（シート布設は現況幅・断面に合わせて調整する事）
※上記標準断面が地元の意向、または現地に適さない
場合は、現場監督員と協議を行い変更調整する事。

工事名	R2阿賀　国附　那賀川平島　用水路14工事		
路線名等	那賀川・平島　地区		
工事箇所	阿南市那賀川町		
図面名	仮設計画平面図		
縮尺	1：500	図 面 番 号	52 ／ 65
会社名			
事業者名	徳島県南部総合県民局農林水産部＜阿南＞		

横断図(1)　S=1:100

NO.34+30.000

GH=2.134
FH=

断面増厚工

名　称	単位	左側壁	右側壁
増厚Co	m2	0.132	0.132
型　枠	m2	0.88	0.88
鉄筋金網	m	0.78	0.78

水路土工　NO.34+30.000

名　称	規　格	数　量
掘　削	土砂	0.6

断面数量

名　称	単位	左側壁	右側壁	底版
高圧洗浄工	m	—	—	—
表面被覆工	m	—	—	—
コンクリート	m2	—	—	0.29
溶接金網	m	—	—	1.85
基礎砕石	m	—	—	2.25
基面整正	m	—	—	2.25

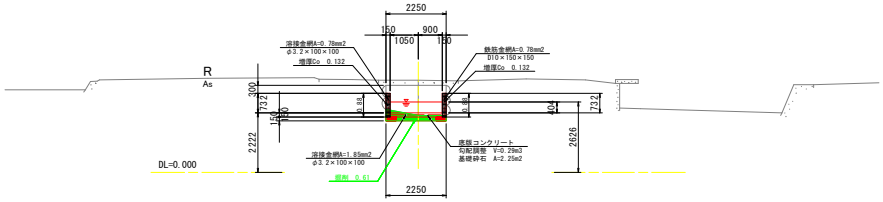

NO.34+34.861

GH=2.506
FH=

断面数量　NO.34+34.861

名　称	単位	左側壁	右側壁	底版
高圧洗浄工	m	0.98	2.39	2.22
表面被覆工	m	0.98	2.39	2.22

※”嵩上げコンクリート”関連は「嵩上げ詳細図」で計上

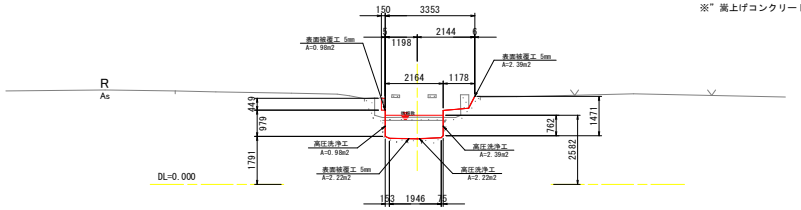

NO.34+25.000

GH=2.214
FH=

水路土工　NO.34+25.000

名　称	規　格	数　量
掘　削	土砂	0.6

断面数量

名　称	単位	左側壁	右側壁	底版
高圧洗浄工	m	1.00	1.00	—
表面被覆工	m	1.00	1.00	—
コンクリート	m2	—	—	0.33
溶接金網	m	—	—	2.08
基礎砕石	m	—	—	2.13
基面整正	m	—	—	2.11

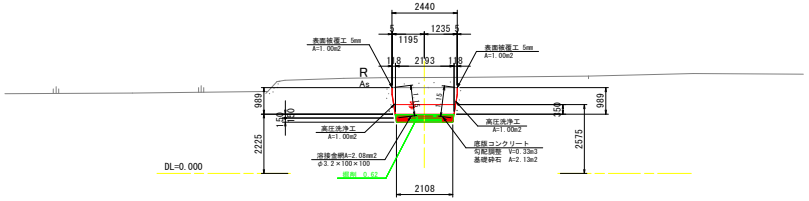

NO.34+33.000

GH=1.800
FH=

断面数量　NO.34+33.000

名　称	単位	左側壁	右側壁	底版
高圧洗浄工	m	0.85	0.91	2.24
表面被覆工	m	0.85	0.91	2.24

※”嵩上げコンクリート”は「嵩上げ詳細図」で計上

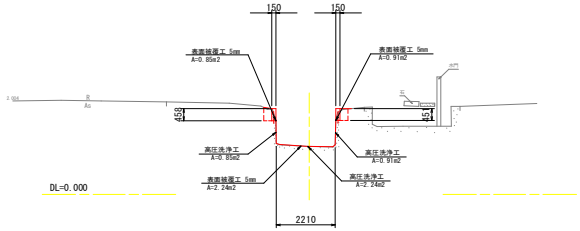

IP-87' (NO.34+22.334')

GH=2.144
FH=

水路土工　IP-87' (NO.34+22.334')

名　称	規　格	数　量
掘　削	土砂	0.5

断面数量

名　称	単位	左側壁	右側壁	底版
高圧洗浄工	m	1.07	1.06	—
表面被覆工	m	1.07	1.06	—
コンクリート	m2	—	—	0.34
溶接金網	m	—	—	2.16
基礎砕石	m	—	—	2.19
基面整正	m	—	—	2.16

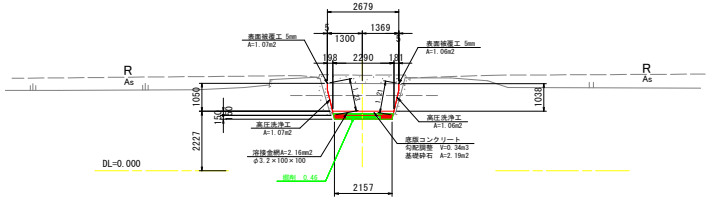

(参考) IP-87'　～　NO.34+34.861

工事名	R2阿賀　国附　那賀川平島　用水路14工事		
路線名等	那賀川・平島　地区		
工事箇所	阿南市那賀川町		
図面名	横断図 (1)		
縮尺	1：100	図面番号	53 ／ 65
会社名			
事業者名	徳島県南部総合県民局農林水産部＜阿南＞		

横断図(2)　S=1:100

IP-89' (NO.34+46.239')

GH=2.308
FH=

断面数量

名　　称	単位	左側壁	右側壁	底版
高圧洗浄工	m	－	1.38	－
表面被覆工	m	－	1.38	－
コンクリート	m2	－	－	－
溶接金網	m	－	－	－
基礎砕石	m	－	－	－
基面整正	m	－	－	－

水路土工　IP-89' (NO.34+46.239')

名　称	規　格	数　量
掘　削	土砂	－
盛　土	構造物周辺	0.0
	4.0m≦B	－
	2.5m≦B<4.0	－
	1.0m≦B<2.5m	－
	B<1.0m	0.0

排水工　作業土工

名　称	規　格	数　量
床掘り	土砂	2.5
埋戻し	構造物周辺	0.6
	B<1.0m	0.4
荒仕上げ	土砂	1.5
基面整正	土砂	2.7

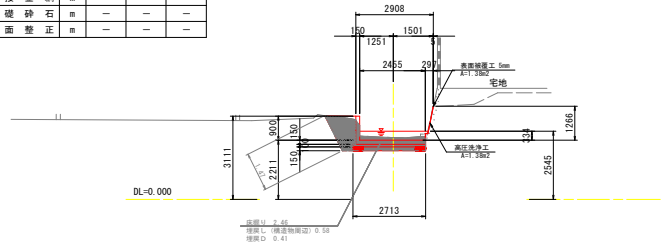

IP-89 (NO.34+46.239)

GH=2.308
FH=

水路土工　IP-89 (NO.34+46.239)

名　称	規　格	数　量
掘　削	土砂	1.0
盛　土	構造物周辺	－
	4.0m≦B	－
	2.5m≦B<4.0	－
	1.0m≦B<2.5m	－
	B<1.0m	－

断面数量

名　　称	単位	左側壁	右側壁	底版
高圧洗浄工	m	0.56	1.52	－
表面被覆工	m	0.56	1.52	－
コンクリート	m2	－	－	0.34
溶接金網	m	－	－	2.18
基礎砕石	m	－	－	2.28
基面整正	m	－	－	2.28

※"嵩上げコンクリート"関連は「嵩上げ詳細図」で計上

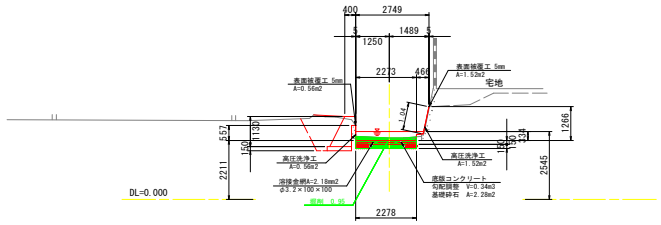

NO.34+41.000

GH=2.069
FH=

断面数量　NO.34+41.000

名　　称	単位	左側壁	右側壁	底版
高圧洗浄工	m	0.59	1.65	2.28
表面被覆工	m	0.59	1.65	2.28

※"嵩上げコンクリート"関連は「嵩上げ詳細図」で計上

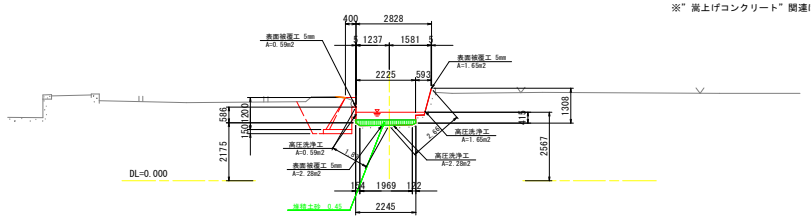

NO.35+20.000

GH=2.282
FH=

水路土工　NO.35+20.000

名　称	規　格	数　量
掘　削	土砂	－
盛　土	構造物周辺	0.2
	4.0m≦B	－
	2.5m≦B<4.0	－
	1.0m≦B<2.5m	－
	B<1.0m	0.1

排水工　作業土工

名　称	規　格	数　量
床掘り	土砂	2.0
埋戻し	構造物周辺	0.4
	B<1.0m	0.4
荒仕上げ	土砂	1.4
基面整正	土砂	2.6

断面数量

名　　称	単位	左側壁	右側壁	底版
高圧洗浄工	m	－	1.27	－
表面被覆工	m	－	1.27	－
コンクリート	m2	－	－	－
溶接金網	m	－	－	－
基礎砕石	m	－	－	－
基面整正	m	－	－	－

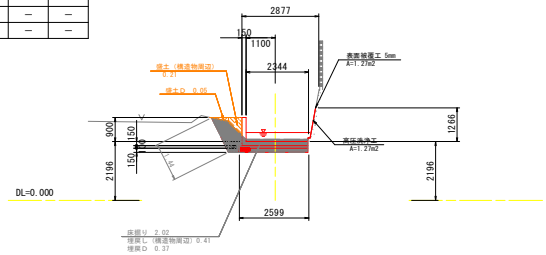

NO.35

GH=2.299
FH=

水路土工　NO.35

名　称	規　格	数　量
掘　削	土砂	－
盛　土	構造物周辺	0.2
	4.0m≦B	－
	2.5m≦B<4.0	－
	1.0m≦B<2.5m	0.0
	B<1.0m	0.1

排水工　作業土工

名　称	規　格	数　量
床掘り	土砂	2.0
埋戻し	構造物周辺	0.4
	B<1.0m	0.3
荒仕上げ	土砂	1.4
基面整正	土砂	2.6

断面数量

名　　称	単位	左側壁	右側壁	底版
高圧洗浄工	m	－	1.31	－
表面被覆工	m	－	1.31	－
コンクリート	m2	－	－	－
溶接金網	m	－	－	－
基礎砕石	m	－	－	－
基面整正	m	－	－	－

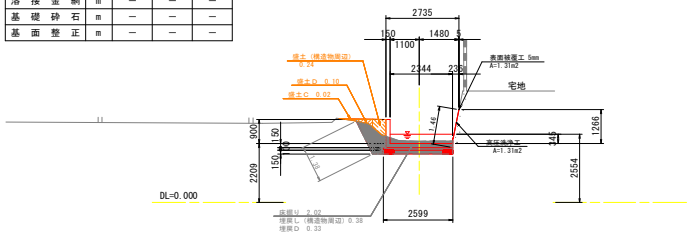

※青：体積土砂

(参考) NO.34+41.000　～　NO.35+20.000

工事名	R2阿賀　国附　那賀川平島　用水路14工事		
路線名等	那賀川・平島　地区		
工事箇所	阿南市那賀川町		
図面名	横断図 (2)		
縮尺	1：100	図面番号	54 ／ 65
会社名			
事業者名	徳島県南部総合県民局農林水産部<阿南>		

横断図(3)　S=1:100

NO.35+25.000

GH=2.100
FH=

水路土工　NO.35+25.000

名　称	規　格	数　量
掘　削	土砂	—
盛　土	構造物周辺	0.6
	4.0m≦B	—
	2.5m≦B<4.0	—
	1.0m≦B<2.5m	—
	B<1.0m	0.1

排水工　作業土工

名　称	規　格	数　量
床掘り	土砂	2.2
埋戻し	構造物周辺	0.6
	B<1.0m	0.6
荒仕上げ	土砂	2.6
基面整正	土砂	2.9

撤去工

名　称	規　格	数　量
Co取壊し	無筋	0.3

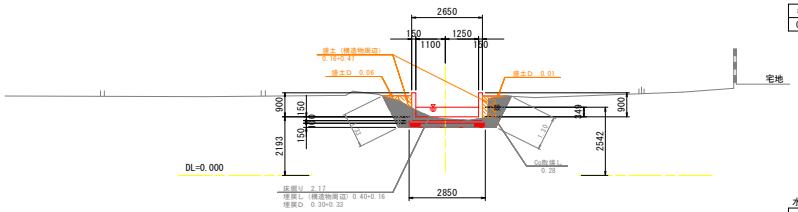

IP-90' (NO.35+22.870')

GH=2.190
FH=

水路土工　IP-90' (NO.35+22.870')

名　称	規　格	数　量
掘　削	土砂	—
盛　土	構造物周辺	0.3
	4.0m≦B	—
	2.5m≦B<4.0	—
	1.0m≦B<2.5m	—
	B<1.0m	0.1

排水工　作業土工

名　称	規　格	数　量
床掘り	土砂	2.4
埋戻し	構造物周辺	0.9
	B<1.0m	0.7
荒仕上げ	土砂	2.8
基面整正	土砂	2.9

撤去工

名　称	規　格	数　量
Co取壊し	無筋	0.5

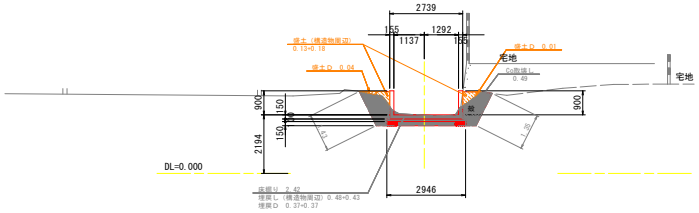

IP-90 (NO.35+22.870)

GH=2.190
FH=

水路土工　IP-90 (NO.35+22.870)

名　称	規　格	数　量
掘　削	土砂	—
盛　土	構造物周辺	0.2
	4.0m≦B	—
	2.5m≦B<4.0	—
	1.0m≦B<2.5m	—
	B<1.0m	0.1

排水工　作業土工

名　称	規　格	数　量
床掘り	土砂	2.0
埋戻し	構造物周辺	0.5
	B<1.0m	0.4
荒仕上げ	土砂	1.5
基面整正	土砂	2.7

断面数量

名　称	単位	左側壁	右側壁	底版
高圧洗浄工	m	—	1.28	—
表面被覆工	m	—	1.28	—
コンクリート	m2	—	—	—
溶接金網	m	—	—	—
基礎砕石	m	—	—	—
基面整正	m	—	—	—

撤去工

名　称	規　格	数　量
Co取壊し	無筋	—

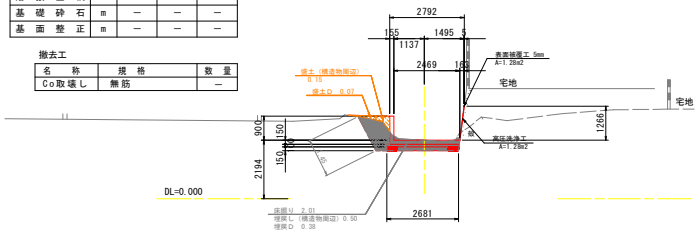

NO.36

GH=2.041
FH=

水路土工　NO.36

名　称	規　格	数　量
掘　削	土砂	—
盛　土	構造物周辺	—
	4.0m≦B	—
	2.5m≦B<4.0	—
	1.0m≦B<2.5m	—
	B<1.0m	—

排水工　作業土工

名　称	規　格	数　量
床掘り	土砂	2.5
埋戻し	構造物周辺	1.2
	B<1.0m	0.8
荒仕上げ	土砂	2.7
基面整正	土砂	2.9

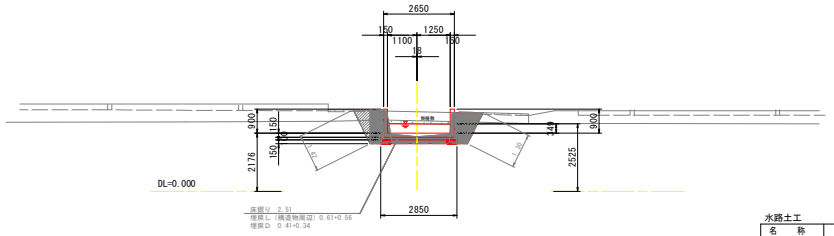

IP-92 (NO.35+41.551)

GH=2.100
FH=

水路土工　IP-92 (NO.35+41.551)

名　称	規　格	数　量
掘　削	土砂	—
盛　土	構造物周辺	0.3
	4.0m≦B	—
	2.5m≦B<4.0	—
	1.0m≦B<2.5m	—
	B<1.0m	0.1

排水工　作業土工

名　称	規　格	数　量
床掘り	土砂	2.9
埋戻し	構造物周辺	0.9
	B<1.0m	0.8
荒仕上げ	土砂	2.9
基面整正	土砂	2.9

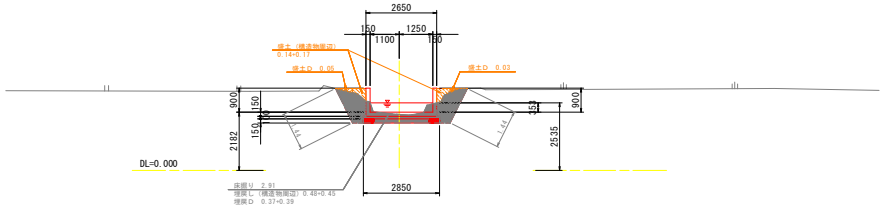

(参考) IP-90　～　NO.36

工事名	R2阿賀　国附　那賀川平島　用水路14工事		
路線名等	那賀川・平島　地区		
工事箇所	阿南市那賀川町		
図面名	横断図 (3)		
縮尺	1：100	図面番号	55 ／ 65
会社名			
事業者名	徳島県南部総合県民局農林水産部<阿南>		

横断図(4)　S=1:100

IP-96 (NO.36+37.397)

GH=2.073
FH=

水路土工　IP-96 (NO.36+37.397)

名　称	規　格	数　量
掘　削	土砂	—
盛　土	構造物周辺	0.5
	4.0m≦B	—
	2.5m≦B<4.0	—
	1.0m≦B<2.5m	—
	B<1.0m	0.5

排水工　作業土工

名　称	規　格	数　量
床掘り	土砂	2.3
埋戻し	構造物周辺	0.7
	B<1.0m	0.5
荒仕上げ	土砂	1.6
基面整正	土砂	2.9

撤去工

名　称	規　格	数　量
Co取壊し	無筋	0.3

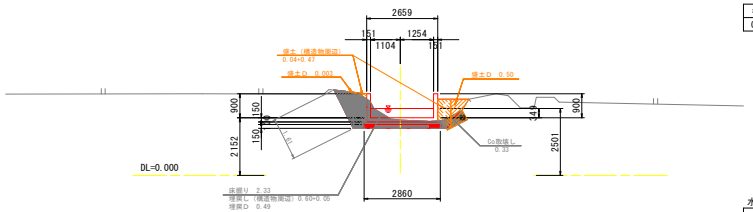

NO.36+25.000

GH=2.081
FH=

水路土工　NO.36+25.000

名　称	規　格	数　量
掘　削	土砂	—
盛　土	構造物周辺	0.6
	4.0m≦B	—
	2.5m≦B<4.0	—
	1.0m≦B<2.5m	—
	B<1.0m	0.1

排水工　作業土工

名　称	規　格	数　量
床掘り	土砂	2.7
埋戻し	構造物周辺	0.7
	B<1.0m	0.8
荒仕上げ	土砂	2.9
基面整正	土砂	2.9

撤去工

名　称	規　格	数　量
Co取壊し	無筋	0.2

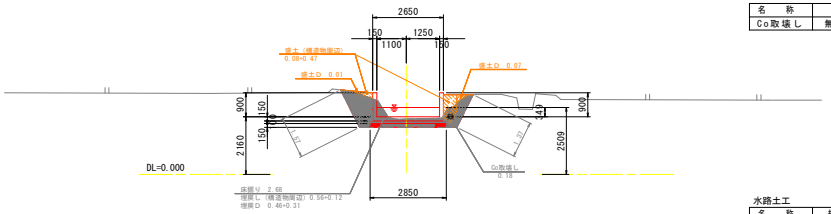

IP-94 (NO.36+10.864)

GH=2.166
FH=

水路土工　IP-94 (NO.36+10.864)

名　称	規　格	数　量
掘　削	土砂	—
盛　土	構造物周辺	0.1
	4.0m≦B	—
	2.5m≦B<4.0	—
	1.0m≦B<2.5m	—
	B<1.0m	0.0

排水工　作業土工

名　称	規　格	数　量
床掘り	土砂	3.1
埋戻し	構造物周辺	1.1
	B<1.0m	0.8
荒仕上げ	土砂	2.8
基面整正	土砂	2.9

撤去工

名　称	規　格	数　量
Co取壊し	無筋	0.2

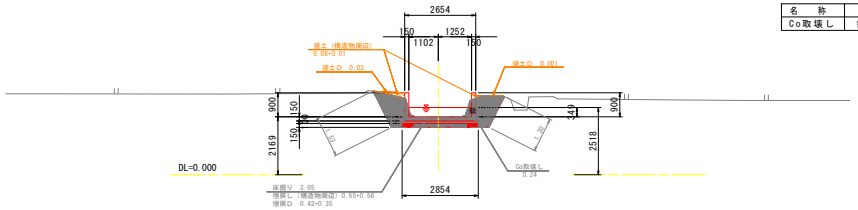

IP-97' (NO.36+46.960')

GH=2.013
FH=

水路土工　IP-97' (NO.36+46.960')

名　称	規　格	数　量
掘　削	土砂	—
盛　土	構造物周辺	0.1
	4.0m≦B	—
	2.5m≦B<4.0	—
	1.0m≦B<2.5m	—
	B<1.0m	0.0

断面増厚工

名　称	単位	左側壁	右側壁
増厚Co	m2	—	0.196
型　枠	m2	—	1.31
鉄筋金網	m	—	1.20

排水工　作業土工

名　称	規　格	数　量
床掘り	土砂	1.7
埋戻し	構造物周辺	0.5
	B<1.0m	0.4
荒仕上げ	土砂	1.5
基面整正	土砂	1.9

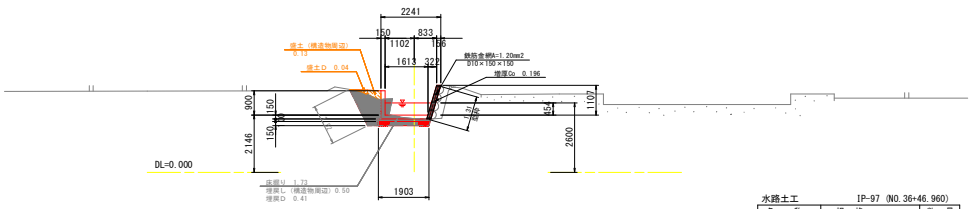

IP-97 (NO.36+46.960)

GH=2.013
FH=

水路土工　IP-97 (NO.36+46.960)

名　称	規　格	数　量
掘　削	土砂	—
盛　土	構造物周辺	0.4
	4.0m≦B	—
	2.5m≦B<4.0	—
	1.0m≦B<2.5m	—
	B<1.0m	0.0

排水工　作業土工

名　称	規　格	数　量
床掘り	土砂	2.7
埋戻し	構造物周辺	0.9
	B<1.0m	0.9
荒仕上げ	土砂	3.0
基面整正	土砂	2.4

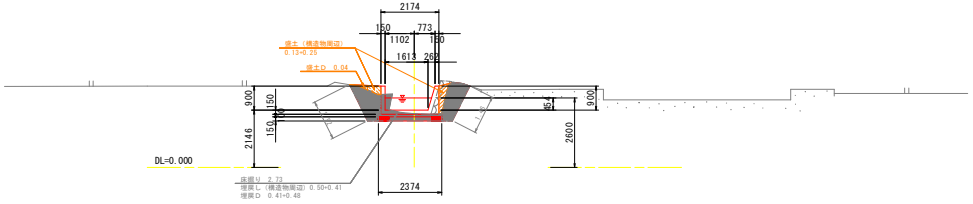

(参考) IP-94　～　IP-97'

工事名	R2阿賀　国附　那賀川平島　用水路14工事		
路線名等	那賀川・平島　地区		
工事箇所	阿南市那賀川町		
図面名	横断図 (4)		
縮尺	1：100	図 面 番 号	56 ／ 65
会社名			
事業者名	徳島県南部総合県民局農林水産部<阿南>		

横断図(5)　S=1:100

IP-100 (NO.37+20.396)

GH=2.096
FH=

水路土工　IP-100 (NO.37+20.396)

名　称	規　格	数　量
掘　削	土砂	—
盛　土	構造物周辺	0.1
	4.0m≦B	—
	2.5m≦B<4.0	—
	1.0m≦B<2.5m	—
	B<1.0m	0.0

排水工　作業土工

名　称	規　格	数　量
床掘り	土砂	1.8
埋戻し	構造物周辺	0.6
	B<1.0m	0.4
荒仕上げ	土砂	1.5
基面整正	土砂	2.0

断面増厚工

名　称	単位	左側壁	右側壁
増厚Co	m2	—	0.203
型　枠	m2	—	1.35
鉄筋金網	m	—	1.25

撤去工

名　称	規　格	数　量
空石積み取壊し	控え30cm程度	0.4

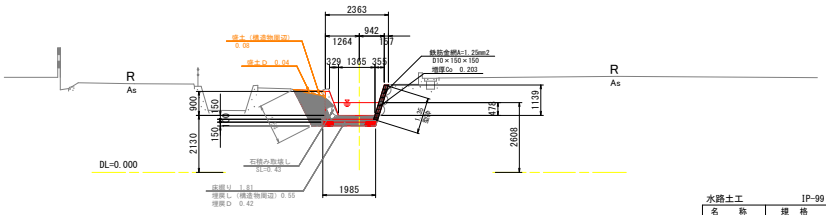

NO.37+25.000

GH=2.146
FH=

水路土工　NO.37+25.000

名　称	規　格	数　量
掘　削	土砂	0.5

断面増厚工

名　称	単位	左側壁	右側壁
増厚Co	m2	—	0.198
型　枠	m2	—	1.32
鉄筋金網	m	—	1.22

断面数量

名　称	単位	左側壁	右側壁	底版
高圧洗浄工	m	1.05	—	—
表面被覆工	m	1.05	—	—
コンクリート	m2	—	—	0.22
溶接金網	m	—	—	1.35
基礎砕石	m	—	—	1.51
基面整正	m	—	—	1.46

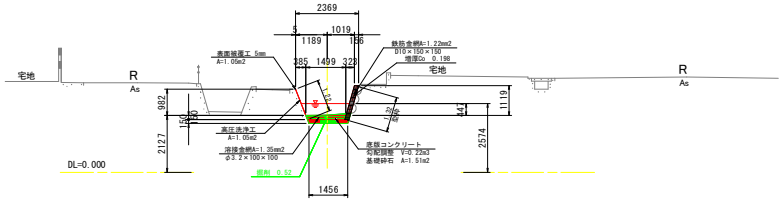

IP-99 (NO.37+13.777)

GH=2.020
FH=

水路土工　IP-99 (NO.37+13.777)

名　称	規　格	数　量
掘　削	土砂	—
盛　土	構造物周辺	0.1
	4.0m≦B	—
	2.5m≦B<4.0	—
	1.0m≦B<2.5m	—
	B<1.0m	0.0

排水工　作業土工

名　称	規　格	数　量
床掘り	土砂	1.6
埋戻し	構造物周辺	0.6
	B<1.0m	0.4
荒仕上げ	土砂	1.5
基面整正	土砂	1.8

断面増厚工

名　称	単位	左側壁	右側壁
増厚Co	m2	—	0.201
型　枠	m2	—	1.34
鉄筋金網	m	—	1.23

撤去工

名　称	規　格	数　量
空石積み取壊し	控え30cm程度	0.8

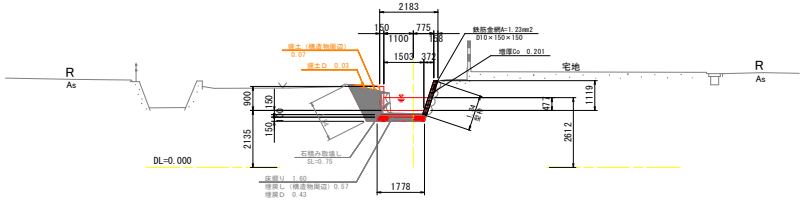

IP-100' (NO.37+20.396')

GH=2.096
FH=

水路土工　IP-100' (NO.37+20.396')

名　称	規　格	数　量
掘　削	土砂	0.4

断面増厚工

名　称	単位	左側壁	右側壁
増厚Co	m2	—	0.203
型　枠	m2	—	1.35
鉄筋金網	m	—	1.25

断面数量

名　称	単位	左側壁	右側壁	底版
高圧洗浄工	m	1.05	—	—
表面被覆工	m	1.05	—	—
コンクリート	m2	—	—	0.20
溶接金網	m	—	—	1.21
基礎砕石	m	—	—	1.38
基面整正	m	—	—	1.32

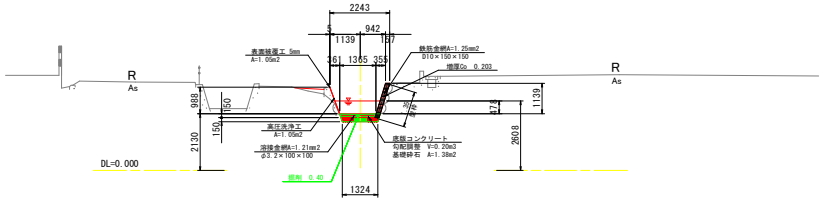

NO.37

GH=2.067
FH=

水路土工　NO.37

名　称	規　格	数　量
掘　削	土砂	—
盛　土	構造物周辺	0.1
	4.0m≦B	—
	2.5m≦B<4.0	—
	1.0m≦B<2.5m	—
	B<1.0m	0.0

排水工　作業土工

名　称	規　格	数　量
床掘り	土砂	1.6
埋戻し	構造物周辺	0.5
	B<1.0m	0.4
荒仕上げ	土砂	1.6
基面整正	土砂	1.9

断面増厚工

名　称	単位	左側壁	右側壁
増厚Co	m2	—	0.195
型　枠	m2	—	1.30
鉄筋金網	m	—	1.19

撤去工

名　称	規　格	数　量
空石積み取壊し	控え30cm程度	0.5

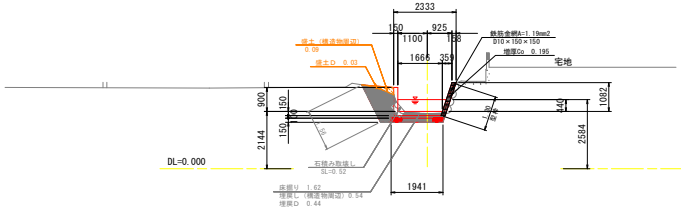

(参考) NO.37　～　NO.37+25.000

工事名	R2阿賀　国附　那賀川平島　用水路14工事		
路線名等	那賀川・平島　地区		
工事箇所	阿南市那賀川町		
図面名	横断図 (5)		
縮尺	1：100	図 面 番 号	57 ／ 65
会社名			
事業者名	徳島県南部総合県民局農林水産部<阿南>		

横断図(6)　S=1:100

NO.38+12.000

GH=2.080
FH=

水路土工　NO.38+12.000

名　称	規　格	数　量
掘　削	土砂	0.4

断面数量

名　称	単位	左側壁	右側壁	底版
高圧洗浄工	m	1.42	—	—
表面被覆工	m	1.42	—	—
コンクリート	m2	—	—	0.19
溶接金網	m	—	—	1.16
基礎砕石	m	—	—	1.34
基面整正	m	—	—	1.30

断面増厚工

名　称	単位	左側壁	右側壁
増厚Co	m2	—	0.203
型　枠	m2	—	1.35
鉄筋金網	m	—	1.25

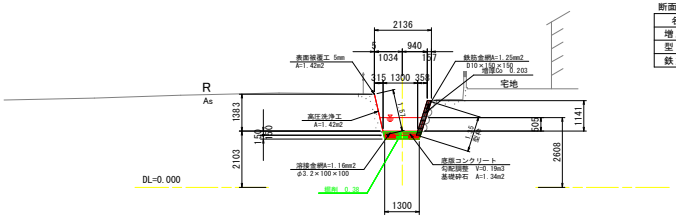

IP-106 (NO.38+36.006)

GH=2.058
FH=

水路土工　IP-106 (NO.38+36.006)

名　称	規　格	数　量
掘　削	土砂	0.4

断面数量

名　称	単位	左側壁	右側壁	底版
高圧洗浄工	m	1.45	—	—
表面被覆工	m	1.45	—	—
コンクリート	m2	—	—	0.21
溶接金網	m	—	—	1.26
基礎砕石	m	—	—	1.41
基面整正	m	—	—	1.34

断面増厚工

名　称	単位	左側壁	右側壁
増厚Co	m2	—	0.210
型　枠	m2	—	1.40
鉄筋金網	m	—	1.29

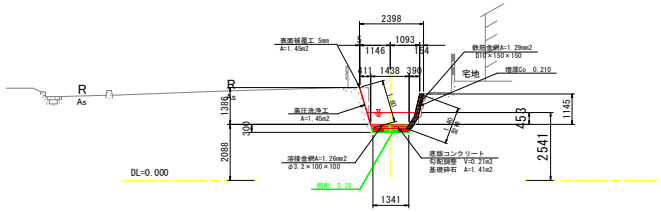

NO.38

GH=2.140
FH=

水路土工　NO.38

名　称	規　格	数　量
掘　削	土砂	0.4

断面数量

名　称	単位	左側壁	右側壁	底版
高圧洗浄工	m	1.06	—	—
表面被覆工	m	1.06	—	—
コンクリート	m2	—	—	0.17
溶接金網	m	—	—	1.03
基礎砕石	m	—	—	1.24
基面整正	m	—	—	1.22

断面増厚工

名　称	単位	左側壁	右側壁
増厚Co	m2	—	0.224
型　枠	m2	—	1.50
鉄筋金網	m	—	1.37

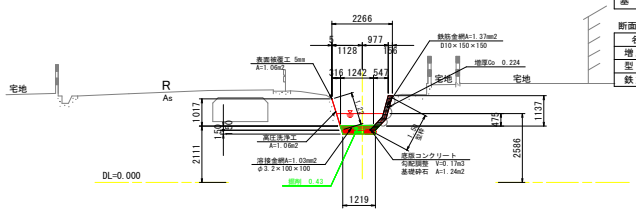

NO.38+25.000

GH=2.084
FH=

水路土工　NO.38+25.000

名　称	規　格	数　量
掘　削	土砂	0.4

断面数量

名　称	単位	左側壁	右側壁	底版
高圧洗浄工	m	1.44	—	—
表面被覆工	m	1.44	—	—
コンクリート	m2	—	—	0.20
溶接金網	m	—	—	1.20
基礎砕石	m	—	—	1.37
基面整正	m	—	—	1.33

断面増厚工

名　称	単位	左側壁	右側壁
増厚Co	m2	—	0.207
型　枠	m2	—	1.38
鉄筋金網	m	—	1.27

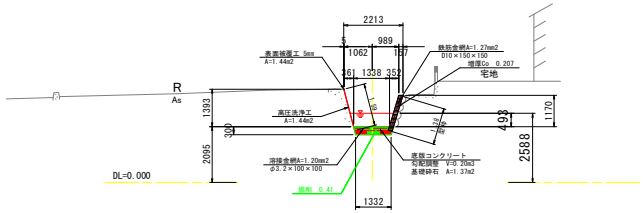

NO.37+40.000

GH=2.077
FH=

水路土工　NO.37+40.000

名　称	規　格	数　量
掘　削	土砂	0.4

断面数量

名　称	単位	左側壁	右側壁	底版
高圧洗浄工	m	1.08	—	—
表面被覆工	m	1.08	—	—
コンクリート	m2	—	—	0.22
溶接金網	m	—	—	1.33
基礎砕石	m	—	—	1.50
基面整正	m	—	—	1.45

断面増厚工

名　称	単位	左側壁	右側壁
増厚Co	m2	—	0.202
型　枠	m2	—	1.35
鉄筋金網	m	—	1.25

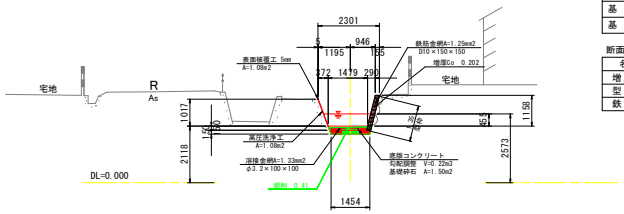

(参考) NO.37+40.000　～　IP-106

工事名	R2阿賀　国附　那賀川平島　用水路14工事		
路線名等	那賀川・平島　地区		
工事箇所	阿南市那賀川町		
図面名	横断図 (6)		
縮尺	1：100	図 面 番 号	58 ／ 65
会社名			
事業者名	徳島県南部総合県民局農林水産部＜阿南＞		

横断図(7)　S=1:100

NO.38+45.000

GH=2.144
FH=

断面増厚工

名　称	単位	左側壁	右側壁
増厚Co	m2	—	0.105
型　枠	m2	—	0.70
鉄筋金網	m	—	0.60

水路土工　NO.38+45.000

名　称	規　格	数　量
掘　削	土砂	0.8

断面数量

名　称	単位	左側壁	右側壁	底版
高圧洗浄工	m	0.85	—	—
表面被覆工	m	0.85	—	—
コンクリート	m2	—	—	0.35
溶接金網	m	—	—	2.25
基礎砕石	m	—	—	2.50
基面整正	m	—	—	2.50

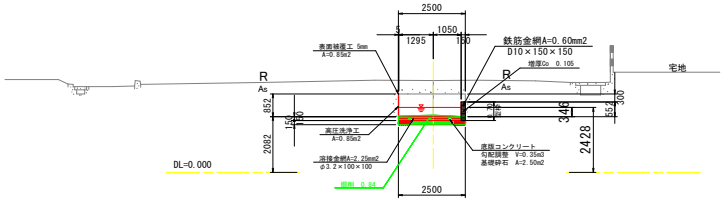

IP-110(EP)　(NO.39+2.322)

GH=2.097
FH=

断面増厚工

名　称	単位	左側壁	右側壁
増厚Co	m2	0.114	0.161
型　枠	m2	0.76	1.08
鉄筋金網	m	0.66	0.97

水路土工　IP-110 (NO.39+2.322)

名　称	規　格	数　量
掘　削	土砂	0.8

断面数量

名　称	単位	左側壁	右側壁	底版
高圧洗浄工	m	—	—	—
表面被覆工	m	—	—	—
コンクリート	m2	—	—	0.31
溶接金網	m	—	—	1.96
基礎砕石	m	—	—	2.32
基面整正	m	—	—	2.30

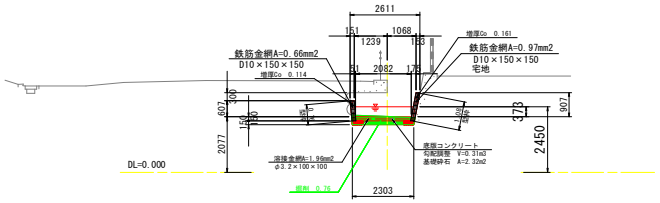

IP-108 (NO.38+41.987)

GH=2.120
FH=

断面増厚工

名　称	単位	左側壁	右側壁
増厚Co	m2	—	0.210
型　枠	m2	—	1.40
鉄筋金網	m	—	1.29

水路土工　IP-108 (NO.38+41.987)

名　称	規　格	数　量
掘　削	土砂	0.8

断面数量

名　称	単位	左側壁	右側壁	底版
高圧洗浄工	m	0.85	—	—
表面被覆工	m	0.85	—	—
コンクリート	m2	—	—	0.32
溶接金網	m	—	—	2.01
基礎砕石	m	—	—	2.21
基面整正	m	—	—	2.18

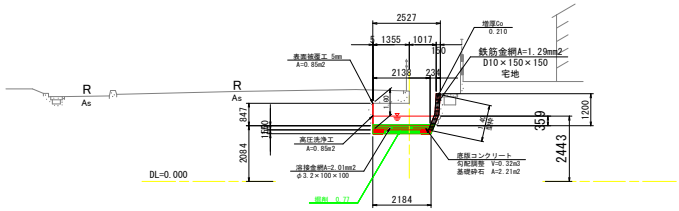

NO.39

GH=2.121
FH=

断面増厚工

名　称	単位	左側壁	右側壁
増厚Co	m2	0.109	0.109
型　枠	m2	0.73	0.73
鉄筋金網	m	0.63	0.63

水路土工　NO.39

名　称	規　格	数　量
掘　削	土砂	0.9

断面数量

名　称	単位	左側壁	右側壁	底版
高圧洗浄工	m	—	—	—
表面被覆工	m	—	—	—
コンクリート	m2	—	—	0.33
溶接金網	m	—	—	2.10
基礎砕石	m	—	—	2.47
基面整正	m	—	—	2.45

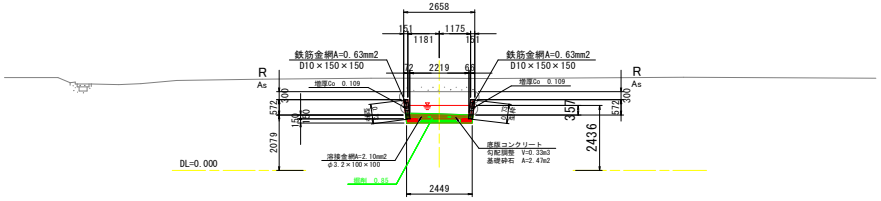

IP-106' (NO.38+36.006')

GH=2.058
FH=

断面増厚工

名　称	単位	左側壁	右側壁
増厚Co	m2	—	0.210
型　枠	m2	—	1.40
鉄筋金網	m	—	1.29

水路土工　IP-106' (NO.38+36.006')

名　称	規　格	数　量
掘　削	土砂	0.4

断面数量

名　称	単位	左側壁	右側壁	底版
高圧洗浄工	m	1.38	—	—
表面被覆工	m	1.38	—	—
コンクリート	m2	—	—	0.21
溶接金網	m	—	—	1.26
基礎砕石	m	—	—	1.41
基面整正	m	—	—	1.33

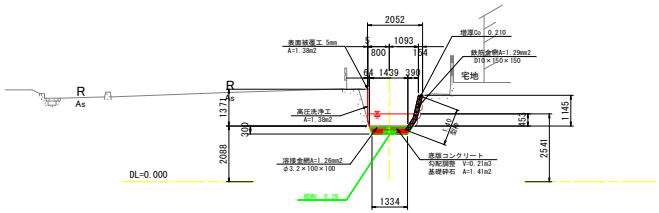

(参考) IP-106' ～ IP-110

工事名	R2阿賀　国附　那賀川平島　用水路14工事		
路線名等	那賀川・平島　地区		
工事箇所	阿南市那賀川町		
図面名	横断図（7）		
縮尺	1：100	図面番号	59 ／ 65
会社名			
事業者名	徳島県南部総合県民局農林水産部＜阿南＞		

バレル85

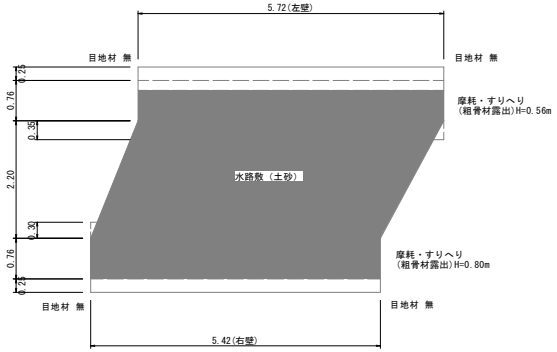

バレル87

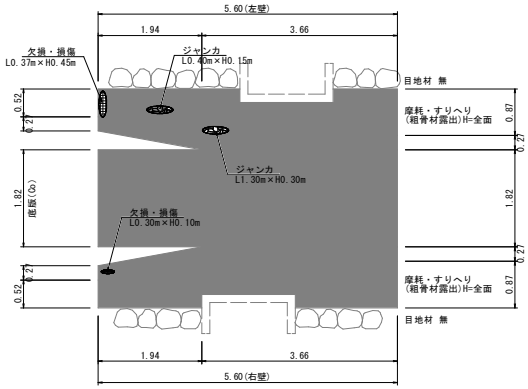

バレル86

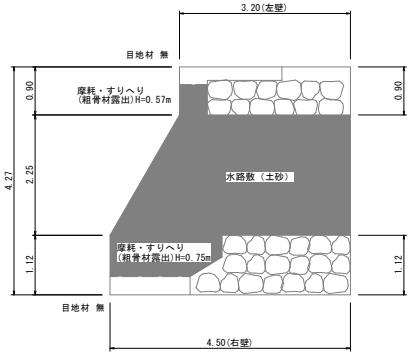

バレル85

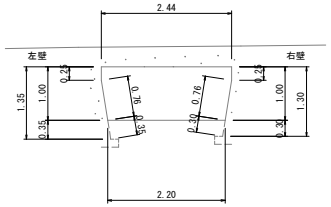

バレル87
上流側

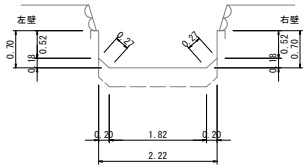

バレル86

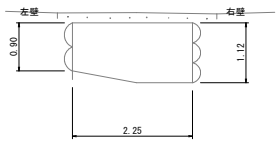

バレル87
下流側

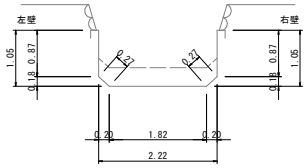

凡　例

単位：mm

ひび割れ	段差	目地材
孔	漏水	補修痕跡
鉄筋露出	剥離・剥落（ジャンカ）	土砂堆積
欠損・損傷	浮き	磨耗・すりへり
遊離石灰（エフロレッセンス）		

（参考）

工事名	R2阿賀　国附　那賀川平島　用水路14工事		
路線名等	那賀川・平島　地区		
工事箇所	阿南市那賀川町		
図面名	現地調査展開図（１／６）		
縮尺	1：50	図面番号	60 ／ 65
会社名			
事業者名	徳島県南部総合県民局農林水産部＜阿南＞		

バレル88

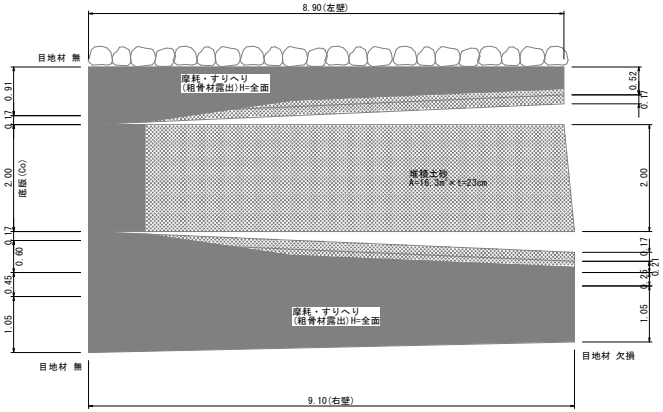

バレル89

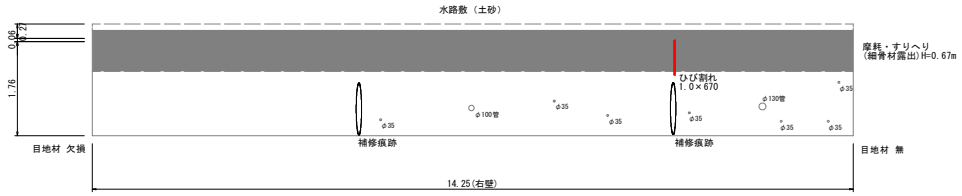

バレル90

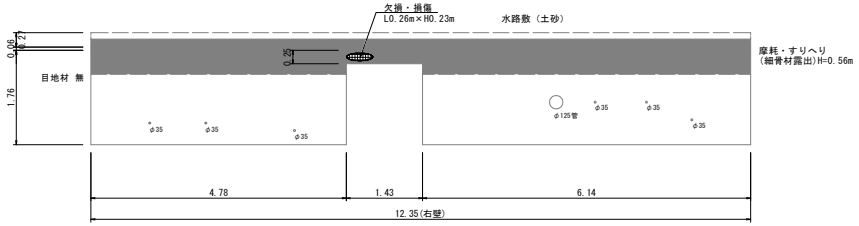

バレル88
上流側

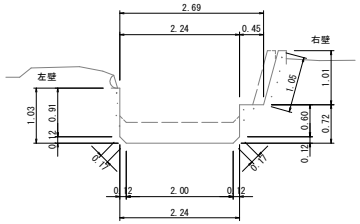

バレル88
下流側

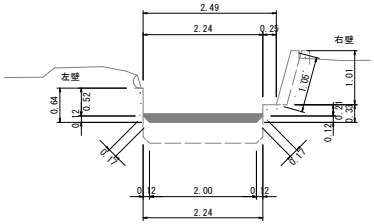

バレル89

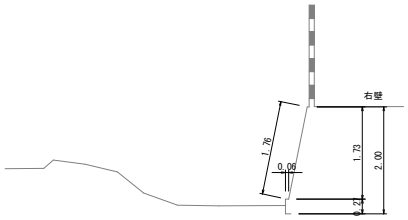

バレル90

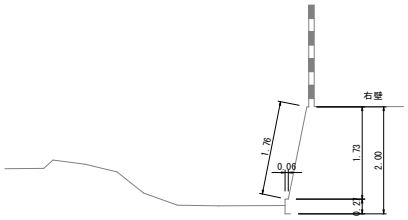

凡　例

単位：mm

ひび割れ	段差	目地材
孔	漏水	補修痕跡
鉄筋露出	剥離・剥落（ジャンカ）	土砂堆積
欠損・損傷	浮き	磨耗・すりへり
遊離石灰（エフロレッセンス）		

（参考）

工事名	R2阿賀　国附　那賀川平島　用水路14工事		
路線名等	那賀川・平島　地区		
工事箇所	阿南市那賀川町		
図面名	現地調査展開図（２／６）		
縮尺	1：50	図面番号	61 ／ 65
会社名			
事業者名	徳島県南部総合県民局農林水産部＜阿南＞		

バレル92

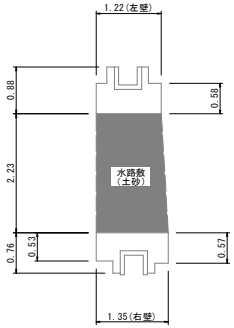

バレル94

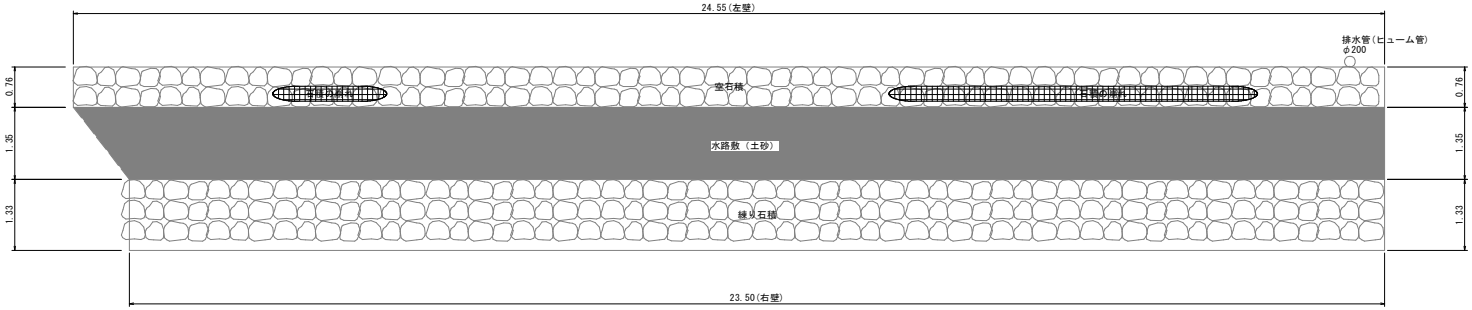

バレル92

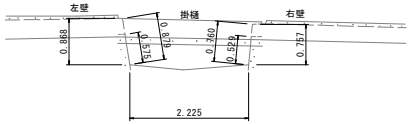

バレル94

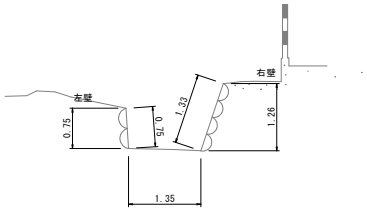

凡　例

単位：mm

ひび割れ	段差	目地材
孔	漏水	補修痕跡
鉄筋露出	剥離・剥落（ジャンカ）	土砂堆積
欠損・損傷	浮き	磨耗・すりへり
遊離石灰（エフロレッセンス）		

（参考）

工事名	R2阿綱　国附　那賀川平島　用水路14工事		
路線名等	那賀川・平島　地区		
工事箇所	阿南市那賀川町		
図面名	現地調査展開図（３／６）		
縮尺	1：50	図面番号	62 ／ 65
会社名			
事業者名	徳島県南部総合県民局農林水産部＜阿南＞		

バレル95

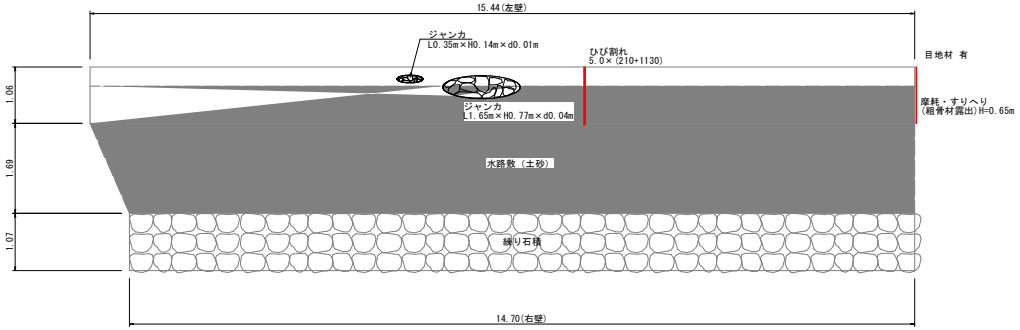

バレル97

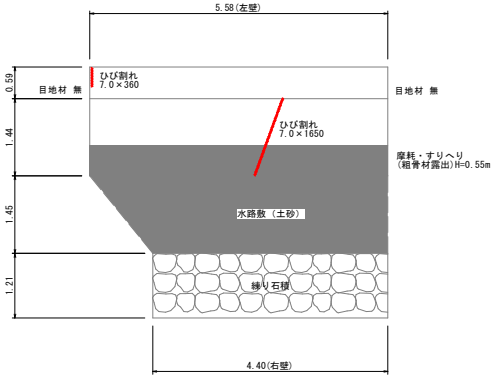

バレル96

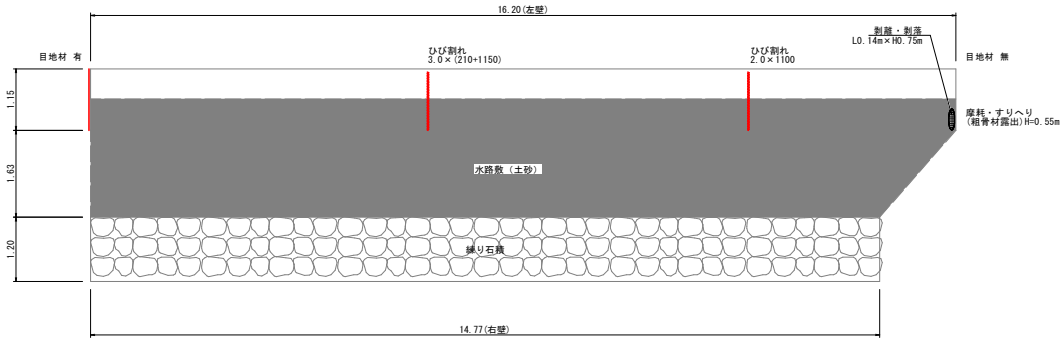

バレル95

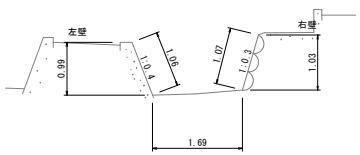

バレル97

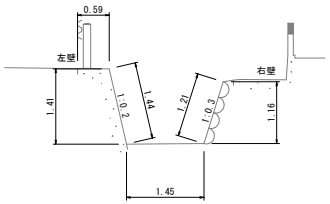

バレル96

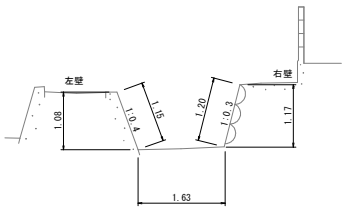

凡　例

単位：mm

ひび割れ	段差	目地材
孔	漏水	補修痕跡
鉄筋露出	剥離・剥落（ジャンカ）	土砂堆積
欠損・損傷	浮き	磨耗・すりへり
遊離石灰（エフロレッセンス）		

（参考）

工事名	R2阿綱　国附　那賀川平島　用水路14工事		
路線名等	那賀川・平島　地区		
工事箇所	阿南市那賀川町		
図面名	現地調査展開図（４／６）		
縮尺	1：50	図面番号	63 ／ 65
会社名			
事業者名	徳島県南部総合県民局農林水産部＜阿南＞		

バレル98

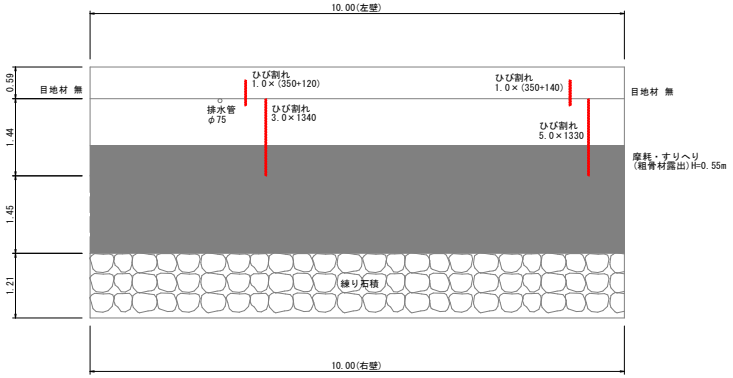

バレル100

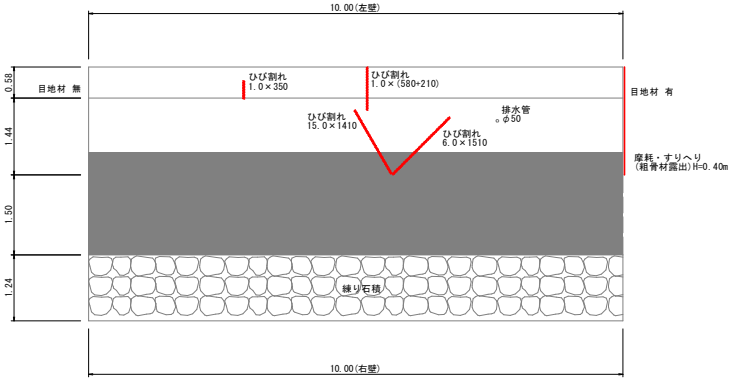

バレル99

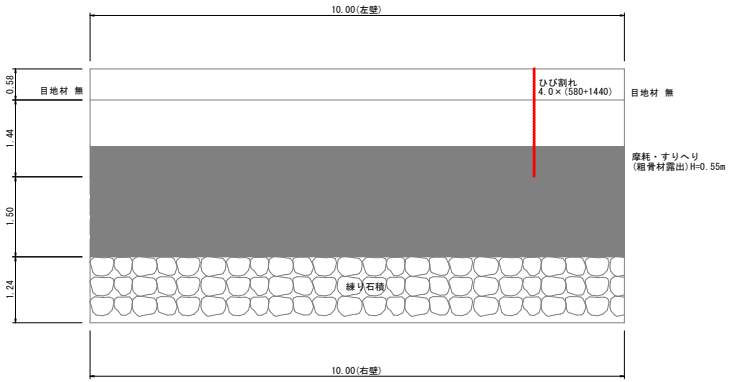

バレル98

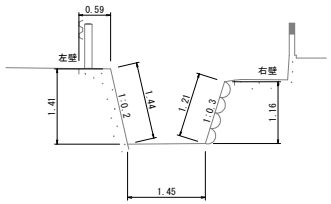

バレル100

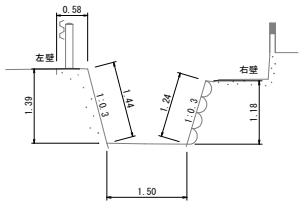

バレル99

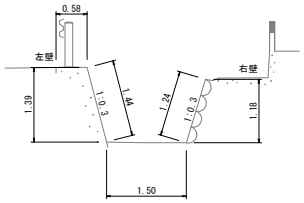

凡　例

単位：mm

ひび割れ	段差	目地材
孔	漏水	補修痕跡
鉄筋露出	剥離・剥落（ジャンカ）	土砂堆積
欠損・損傷	浮き	磨耗・すりへり
遊離石灰（エフロレッセンス）		

（参考）

工事名	R2阿綱　国附　那賀川平島　用水路14工事		
路線名等	那賀川・平島　地区		
工事箇所	阿南市那賀川町		
図面名	現地調査展開図（５／６）		
縮尺	1：50	図面番号	64 ／ 65
会社名			
事業者名	徳島県南部総合県民局農林水産部＜阿南＞		

バレル101

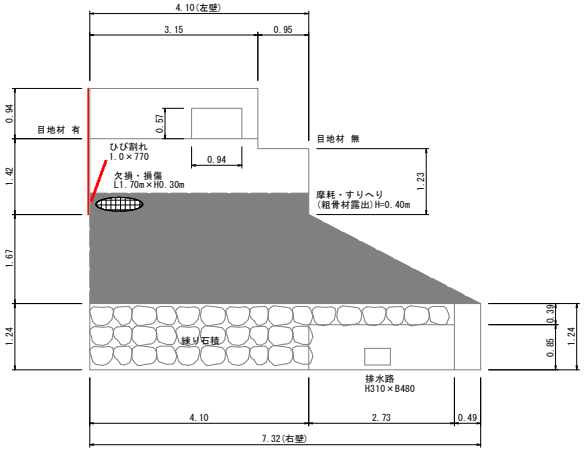

バレル103

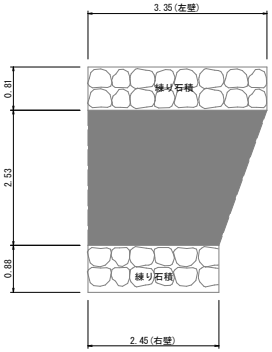

バレル102

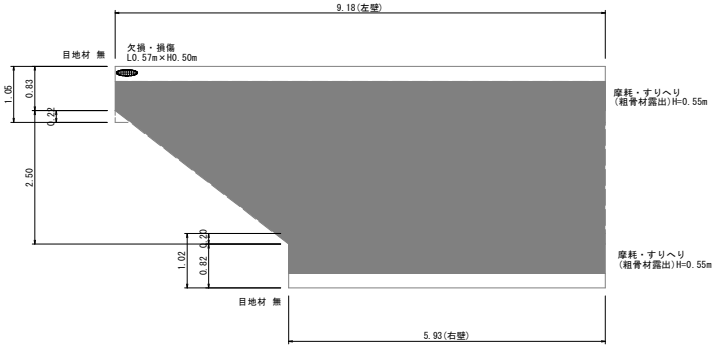

バレル101
上流側

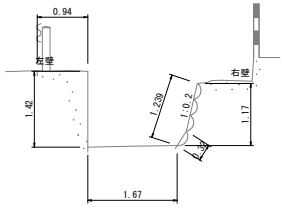

バレル102

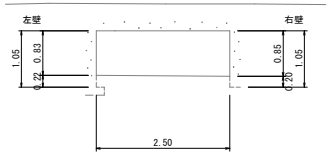

バレル101
下流側

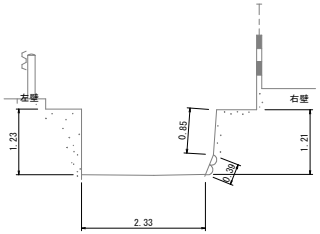

バレル103

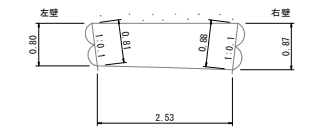

凡　例

単位：mm

ひび割れ	段差	目地材
孔	漏水	補修痕跡
鉄筋露出	剥離・剥落（ジャンカ）	土砂堆積
欠損・損傷	浮き	磨耗・すりへり
遊離石灰（エフロレッセンス）		

（参考）

工事名	R2阿賀　国附　那賀川平島　用水路14工事		
路線名等	那賀川・平島　地区		
工事箇所	阿南市那賀川町		
図面名	現地調査展開図（ 6 / 6 ）		
縮尺	1：50	図 面 番 号	65 ／ 65
会社名			
事業者名	徳島県南部総合県民局農林水産部＜阿南＞		